

H. AYUNTAMIENTO MUNICIPAL CONSTITUCIONAL TLAQUILTENANGO, MORELOS.
2022 - 2024



TLAQUILTENANGO

2022 - 2024
Municipio de Tlaquiltenango

LA CUNA DE LA CIVILIZACION SE TRANSFORMA
INVENTARIO BIENES INMUEBLES

Información
al:

DÍA
10

MES
OCTUBRE

AÑO
2023

Dependencia, Entidad o Municipio:

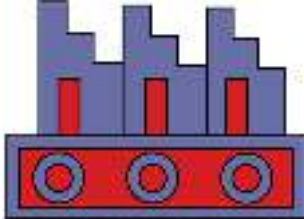
PRESIDENCIA MUNICIPAL

Área Administrativa:

AYUNTAMIENTO TLAQUILTENANGO

DESCRIPCIÓN DEL BIEN	TIPO DE PREDIO	SUPERFICIE, MEDIDAS Y COLINDANCIAS	UBICACIÓN	USO O DESTINO	TIPO DE PÓSESIÓN	REGISTRO PÚBLICO DE LA PROPIEDAD INMOBILIARIA ESTATAL Y/O NÚMERO DE EXPEDIENTE	DATOS DE INSCRIPCIÓN EN EL REGISTRO PÚBLICO DE LA PROPIEDAD
PREDIO EJIDAL AMPARADO CON EL CERTIFICADO PÁRCELARIO NÚMERO 72872 (DONDE ESTABA EL TIRADERO DE BASURA) (01)	RÚSTICO EJIDAL	NORTE: 139 MTS COLINDA CON PROPIEDAD PRIVADA. SUR: 116.96 COLINDA CARRETERA JOJUTLA- HUAUTLA ORIENTE: 80.33 COLINDA CON RÍO YAUTEPEC PONIENTE 79.48 COLINDA CAMIO DE SACA SUPERFICIE: 10,023.00 MTS	CAMPO EL CHILAR	SIN USO	CONTRATO PRIVADO DE CESIÓN ONEROSA DE DERECHOS	-----	-----
PREDIO EJIDAL AMPARADO CON EL CERTIFICADO PÁRCELARIO NÚMERO 72972 (01)	RÚSTICO	1023.00 MTS.	CARRETERA JOJUTLA – CHINAMECA	SIN USO	DE CESIÓN ONEROSA DE DERECHOS	-----	-----

PRESIDENTE MUNICIPAL CONSTITUCIONAL	SINDICO MUNICIPAL	ELABORO JEFATURA DE PATRIMONIO MUNICIPAL	RESGUARDANTE	CONTRALOR MUNICIPAL	FOLIO CONSECUTIVO :
MTRO CARLOS FRANCO RUIZ	MTRA. NOHEMI GARCIA GAYTAN	C. BERNARDINA MALDONADO BENITEZ	MTRA-NOHEMI GARCIA GAYTAN	LIC. NAARA ZERES PEREZ NAVARRETE	Página 1 de 27



H. AYUNTAMIENTO MUNICIPAL CONSTITUCIONAL TLAQUILTENANGO, MORELOS.
2022 - 2024



TLAQUILTENANGO

2022 - 2024
Municipio de Tlaquiltenango

LA CUNA DE LA CIVILIZACION SE TRANSFORMA
INVENTARIO BIENES INMUEBLES

Información
al:

DÍA
10

MES
OCTUBRE

AÑO
2023

Dependencia, Entidad o Municipio:

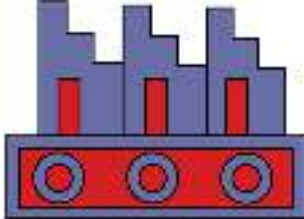
PRESIDENCIA MUNICIPAL

Área Administrativa:

AYUNTAMIENTO TLAQUILTENANGO

DESCRIPCIÓN DEL BIEN	TIPO DE PREDIO	SUPERFICIE, MEDIDAS Y COLINDANCIAS	UBICACIÓN	USO O DESTINO	TIPO DE PÓSESIÓN	REGISTRO PÚBLICO DE LA PROPIEDAD INMOBILIARIA ESTATAL Y/O NÚMERO DE EXPEDIENTE	DATOS DE INSCRIPCIÓN EN EL REGISTRO PÚBLICO DE LA PROPIEDAD
PARCELA EJIDAL AMPARADA CON EL CERTIFICADO PARCELARIO NÚMERO 78142 (2)	EJIDAL	SURESTE.- 1085.37 MTS LÍNEA QUEBRADA CON PARCELA 244. SUROESTE.- 602.11 MTS CON LÍNEA QUEBRADA CON EJIDO CHIMALACATLAN NOROESTE.- 682.46 MTS CON EJIDO DE LOS HORNOS PARCELA 246.	EJIDO DE HUAUTLA	PARA INSTALACIÓN DE ANTENAS DE RADIO DE COMUNICACIÓN	CONTRATO DE CESIÓN ONEROSA DE DERECHOS REALES	-----	-----

PRESIDENTE MUNICIPAL CONSTITUCIONAL	SINDICO MUNICIPAL	ELABORO JEFATURA DE PATRIMONIO MUNICIPAL	RESGUARDANTE	CONTRALOR MUNICIPAL	FOLIO CONSECUTIVO :
MTRO CARLOS FRANCO RUIZ	MTRA. NOHEMI GARCIA GAYTAN	C. BERNARDINA MALDONADO BENITEZ	MTRA-NOHEMI GARCIA GAYTAN	LIC. NAARA ZERES PEREZ NAVARRETE	Página 2 de 27



**H. AYUNTAMIENTO MUNICIPAL CONSTITUCIONAL TLAQUILTENANGO, MORELOS.
2022 - 2024**



TLAQUILTENANGO

2022 - 2024

Municipio de Tlaquiltenango

**LA CUNA DE LA CIVILIZACION SE TRANSFORMA
INVENTARIO BIENES INMUEBLES**

Información al:

DÍA
10

MES
OCTUBRE

AÑO
2023

Dependencia, Entidad o Municipio:

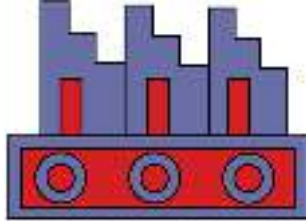
PRESIDENCIA MUNICIPAL

Área Administrativa:

AYUNTAMIENTO TLAQUILTENANGO

DESCRIPCIÓN DEL BIEN	TIPO DE PREDIO	SUPERFICIE, MEDIDAS Y COLINDANCIAS	UBICACIÓN	USO O DESTINO	TIPO DE PÓSESIÓN	REGISTRO PÚBLICO DE LA PROPIEDAD INMOBILIARIA ESTATAL Y/O NÚMERO DE EXPEDIENTE	DATOS DE INSCRIPCIÓN EN EL REGISTRO PÚBLICO DE LA PROPIEDAD
PARCELA EJIDAL AMPARADA CON EL CERTIFICADO PARCELARIO 45362 (3)	EJIDAL	NORTE.- 422.64 MTS EN LINEA QUEBRADA CON PARCELA 51. SUR.- 382.72 MTS LINEA QUEBRADA CON ASENTAMIENTO HUMANO. ESTE.- 83.05 MTS LINEA QUEBRADA CON PARCELA 60. OESTE.- 254.55 MTS LINEA QUEBRADA CON ASENTAMIENTO HUMANO.	EJIDO CHIMALACATLAN	SIN USO	CONTRATO DE CESION ONEROSA DE DERECHOS REALES	-----	-----

PRESIDENTE MUNICIPAL CONSTITUCIONAL	SINDICO MUNICIPAL	ELABORO JEFATURA DE PATRIMONIO MUNICIPAL	RESGUARDANTE	CONTRALOR MUNICIPAL	FOLIO CONSECUTIVO :
MTRO CARLOS FRANCO RUIZ	MTRA. NOHEMI GARCIA GAYTAN	C. BERNARDINA MALDONADO BENITEZ	MTRA-NOHEMI GARCIA GAYTAN	LIC. NAARA ZERES PEREZ NAVARRETE	Página 3 de 27



H. AYUNTAMIENTO MUNICIPAL CONSTITUCIONAL TLAQUILTENANGO, MORELOS.
2022 - 2024



TLAQUILTENANGO

2022 - 2024
Municipio de Tlaquiltenango

LA CUNA DE LA CIVILIZACION SE TRANSFORMA
INVENTARIO BIENES INMUEBLES

Información
al:

DÍA
10

MES
OCTUBRE

AÑO
2023

Dependencia, Entidad o Municipio:

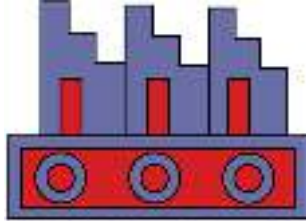
PRESIDENCIA MUNICIPAL

Área Administrativa:

AYUNTAMIENTO TLAQUILTENANGO

DESCRIPCIÓN DEL BIEN	TIPO DE PREDIO	SUPERFICIE, MEDIDAS Y COLINDANCIAS	UBICACIÓN	USO O DESTINO	TIPO DE PÓSESIÓN	REGISTRO PÚBLICO DE LA PROPIEDAD INMOBILIARIA ESTATAL Y/O NÚMERO DE EXPEDIENTE	DATOS DE INSCRIPCIÓN EN EL REGISTRO PÚBLICO DE LA PROPIEDAD
<p>LOTES NUMERO 14 BIS PRIVADA 8 CONDOMINIO 8 UBICADO EN UNIDAD HABITACIONAL. (4)</p>	RUSTICO	<p>NORTE.- 6.37 MTS CON PRIVADA NUMERO 8. SUR.- 18.00 MTS CON LOTE NÚMERO 16 Y 13.99 MTS CON LOTE NÚMERO 19. ESTE.- 24.65 CON PROPIEDAD PRIVADA. OESTE.- 21.12 MTS CON AV. HÉROES DE NACUZARI. SUPERFICIE 327 M2.</p>	<p>CONJUNTO URBANO DE INTERÉS SOCIAL "RINCONADA DE LAS FLORES"</p>	ÁREA VERDE	ESCRITURA 40,457 VOLUMEN 927	-----	<p>NUMERO 403 A FOJAS 212 LIBRO 606 VOLUMEN PRIMERO SECCIÓN PRIMERA</p>
<p>LOTE MANZANA 10 CONDOMINIO 10 UBICADO EN UNIDAD HABITACIONAL (4)</p>	RUSTICO	<p>NORTE.- 18.00 MTS CON AREAS VERDES. SUR.- 18.00 MTS CON LOTE NUMERO 16 CONDOMINIO 10. ESTE.- 12.00 MTS CON CECATI NUMERO 100. CESTE.- 12.00 MTS CON PRIVADA NUMERO 10.</p>	<p>CONJUNTO URBANO DE INTERES SOCIAL "RINCONADA DE LAS FLORES"</p>	PLANTA DE TRATAMIENTO	ESCRITURA 40, 457 VOLUMEN 927	-----	<p>NUMERO 489 FOJAS 255 LIBRO 606 VOLUMEN PRIMERO SECCION PRIMERA</p>

PRESIDENTE MUNICIPAL CONSTITUCIONAL	SINDICO MUNICIPAL	ELABORO JEFATURA DE PATRIMONIO MUNICIPAL	RESGUARDANTE	CONTRALOR MUNICIPAL	FOLIO CONSECUTIVO :
MTRO CARLOS FRANCO RUIZ	MTRA. NOHEMI GARCIA GAYTAN	C. BERNARDINA MALDONADO BENITEZ	MTRA-NOHEMI GARCIA GAYTAN	LIC. NAARA ZERES PEREZ NAVARRETE	Página 4 de 27



H. AYUNTAMIENTO MUNICIPAL CONSTITUCIONAL TLAQUILTENANGO, MORELOS.
2022 - 2024



TLAQUILTENANGO

2022 - 2024
Municipio de Tlaquiltenango

LA CUNA DE LA CIVILIZACION SE TRANSFORMA
INVENTARIO BIENES INMUEBLES

Información
al:

DÍA
10

MES
OCTUBRE

AÑO
2023

Dependencia, Entidad o Municipio:

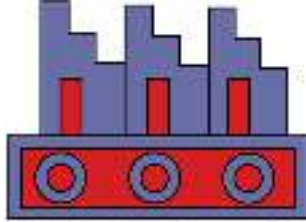
PRESIDENCIA MUNICIPAL

Área Administrativa:

AYUNTAMIENTO TLAQUILTENANGO

DESCRIPCIÓN DEL BIEN	TIPO DE PREDIO	SUPERFICIE, MEDIDAS Y COLINDANCIAS	UBICACIÓN	USO O DESTINO	TIPO DE PÓSESIÓN	REGISTRO PÚBLICO DE LA PROPIEDAD INMOBILIARIA ESTATAL Y/O NÚMERO DE EXPEDIENTE	DATOS DE INSCRIPCIÓN EN EL REGISTRO PÚBLICO DE LA PROPIEDAD
<p>LOTE NUMERO 21 DERIVADO DE LA PARCELA NUMERO 1174 Z-1 P-1 (5)</p>	EJIDAL	<p>NORTE.- 10.00 MTS COLINDA CON CALLES SIN NOMBRE. SUR.- 10.00 MTS COLINDA CON MANZANA 5. ESTE.- 15.19 MTS COLINDA CON LOTE 22. OESTE.- 15.90 MTS COLINDA CON LOTE 22. SUPERFICIE 158.96 M2</p>	<p>COLONIA MIGUEL HIDALGO</p>	SIN USO	CONTRATO DE DONACION	-----	-----

PRESIDENTE MUNICIPAL CONSTITUCIONAL	SINDICO MUNICIPAL	ELABORO JEFATURA DE PATRIMONIO MUNICIPAL	RESGUARDANTE	CONTRALOR MUNICIPAL	FOLIO CONSECUTIVO :
MTRO CARLOS FRANCO RUIZ	MTRA. NOHEMI GARCIA GAYTAN	C. BERNARDINA MALDONADO BENITEZ	MTRA-NOHEMI GARCIA GAYTAN	LIC. NAARA ZERES PEREZ NAVARRETE	Página 5 de 27



**H. AYUNTAMIENTO MUNICIPAL CONSTITUCIONAL TLAQUILTENANGO, MORELOS.
2022 - 2024**



TLAQUILTENANGO

2022 - 2024
Municipio de Tlaquiltenango

**LA CUNA DE LA CIVILIZACION SE TRANSFORMA
INVENTARIO BIENES INMUEBLES**

Información
al:

DÍA
10

MES
OCTUBRE

AÑO
2023

Dependencia, Entidad o Municipio:

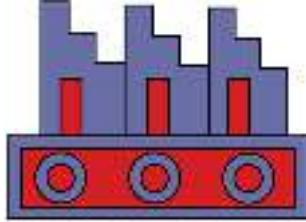
PRESIDENCIA MUNICIPAL

Área Administrativa:

AYUNTAMIENTO TLAQUILTENANGO

DESCRIPCIÓN DEL BIEN	TIPO DE PREDIO	SUPERFICIE, MEDIDAS Y COLINDANCIAS	UBICACIÓN	USO O DESTINO	TIPO DE PÓSESIÓN	REGISTRO PÚBLICO DE LA PROPIEDAD INMOBILIARIA ESTATAL Y/O NÚMERO DE EXPEDIENTE	DATOS DE INSCRIPCIÓN EN EL REGISTRO PÚBLICO DE LA PROPIEDAD
LOTE NUMERO 22 DERIVADO DE LA PARCELA NUMERO 1174 Z-1 P-1 (5)	EJIDAL	NORTE.- 10.00 MTS COLINDA CON CALLE SIN NOMBRE. SUR – 10.00 MTS CON MANZANA 5. ESTE.- 15.90 MTS COLINDA CON CALLE NACUZARI. OESTE.- 15.90 MTS COLINDA CON LOTE 21. SUPERFICIE 158.96 M2	COLONIA MIGUEL HIDALGO	SIN USO	CONTRATO DE DONACION	-----	-----

PRESIDENTE MUNICIPAL CONSTITUCIONAL	SINDICO MUNICIPAL	ELABORO JEFATURA DE PATRIMONIO MUNICIPAL	RESGUARDANTE	CONTRALOR MUNICIPAL	FOLIO CONSECUTIVO :
MTRO CARLOS FRANCO RUIZ	MTRA. NOHEMI GARCIA GAYTAN	C. BERNARDINA MALDONADO BENITEZ	MTRA-NOHEMI GARCIA GAYTAN	LIC. NAARA ZERES PEREZ NAVARRETE	Página 6 de 27



**H. AYUNTAMIENTO MUNICIPAL CONSTITUCIONAL TLAQUILTENANGO, MORELOS.
2022 – 2024**



TLAQUILTENANGO

2022 - 2024
Municipio de Tlaquiltenango

**LA CUNA DE LA CIVILIZACION SE TRANSFORMA
INVENTARIO BIENES INMUEBLES**

Información
al:

DÍA
10

MES
OCTUBRE

AÑO
2023

Dependencia, Entidad o Municipio:

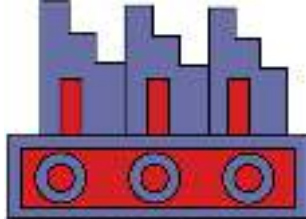
PRESIDENCIA MUNICIPAL

Área Administrativa:

AYUNTAMIENTO TLAQUILTENANGO

DESCRIPCIÓN DEL BIEN	TIPO DE PREDIO	SUPERFICIE, MEDIDAS Y COLINDANCIAS	UBICACIÓN	USO O DESTINO	TIPO DE PÓSESIÓN	REGISTRO PÚBLICO DE LA PROPIEDAD INMOBILIARIA ESTATAL Y/O NÚMERO DE EXPEDIENTE	DATOS DE INSCRIPCIÓN EN EL REGISTRO PÚBLICO DE LA PROPIEDAD
PREDIO DONDE ESTA CONSTRUIDO EL MODULO DE SEGURIDAD PUBLICA CRUCERO A HUAUTLA (6)	EJIDAL	NORTE.- 20.00 MTS. CON CAMINO A LORENZO VAZQUEZ SUR – 20.00 MTS CON PALEMON ACEVEDO GADEA. ESTE.- 20.00 MTS. CON CARRETERA JOJUTLA-CHINAMECA. OESTE.- 20.00 MTS CON PALEMON ACEVEDO GADEA. SUPERFICIE 400.00 M2	LORENZO VAZQUEZ	MODULO DE SEGURIDAD	CONTRATO DE CESION DE DERECHOS	-----	-----

PRESIDENTE MUNICIPAL CONSTITUCIONAL	SINDICO MUNICIPAL	ELABORO JEFATURA DE PATRIMONIO MUNICIPAL	RESGUARDANTE	CONTRALOR MUNICIPAL	FOLIO CONSECUTIVO :
MTRO CARLOS FRANCO RUIZ	MTRA. NOHEMI GARCIA GAYTAN	C. BERNARDINA MALDONADO BENITEZ	MTRA-NOHEMI GARCIA GAYTAN	LIC. NAARA ZERES PEREZ NAVARRETE	Página 7 de 27



H. AYUNTAMIENTO MUNICIPAL CONSTITUCIONAL TLAQUILTENANGO, MORELOS.
2022 - 2024



TLAQUILTENANGO

2022 - 2024
Municipio de Tlaquiltenango

LA CUNA DE LA CIVILIZACION SE TRANSFORMA
INVENTARIO BIENES INMUEBLES

Información
al:

DÍA
10

MES
OCTUBRE

AÑO
2023

Dependencia, Entidad o Municipio:

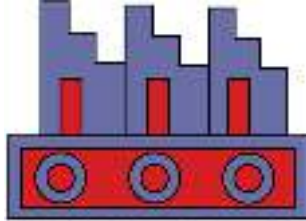
PRESIDENCIA MUNICIPAL

Área Administrativa:

AYUNTAMIENTO TLAQUILTENANGO

DESCRIPCIÓN DEL BIEN	TIPO DE PREDIO	SUPERFICIE, MEDIDAS Y COLINDANCIAS	UBICACIÓN	USO O DESTINO	TIPO DE PÓSESIÓN	REGISTRO PÚBLICO DE LA PROPIEDAD INMOBILIARIA ESTATAL Y/O NÚMERO DE EXPEDIENTE	DATOS DE INSCRIPCIÓN EN EL REGISTRO PÚBLICO DE LA PROPIEDAD
PREDIO DONDE ESTA CONSTRUIDO EL MERCADO DE LA COLONIA GABRIEL TEPEPA (7)	EJIDAL	NORTE.- 42.00 MTS CON ESCUELA PRIMARIA GRAL. GABRIEL TEPEPA. SUR.- 47.20 MTS CON CALLE IGNACIO MAYA. OESTE.- 42.30 MTS CON CALLE.NICOLAS BRAVO NOROESTE. 46.50 CON JARDIN DE NIÑOS GUADALUPE CAMPOS SOLIS SUPERFICIE 1,975.00 M2	COLONIA GABRIEL TEPEPA	MERCADO MUNICIPAL	CONSTANCIA DE POSESION		
PREDIO EN EL QUE SE ENCUENTRA LA UBR Y DIF. (8)	RUSTICO	NORTE.- 90.00 MTS CON APANCLE GRANDE. SUR.- 95.00 MTS CON SOLEDAD TINOCO. ESTE.- 65.00 MTS CON JESUS RIVERA. OESTE.- 66 CON CARMEN MARTINEZ SUPERFICIE 6, 058 M2.	COL: CENTRO CAMPO EL CHILAR	INSTALACION DEL UBR Y DIF MUNICIPAL	COMPRA VENTA ESCRITURA PUBLICA	883/2001	NUMERO 17,204 VOLUMEN 514 PAGINA 164

PRESIDENTE MUNICIPAL CONSTITUCIONAL	SINDICO MUNICIPAL	ELABORO JEFATURA DE PATRIMONIO MUNICIPAL	RESGUARDANTE	CONTRALOR MUNICIPAL	FOLIO CONSECUTIVO :
MTRO CARLOS FRANCO RUIZ	MTRA. NOHEMI GARCIA GAYTAN	C. BERNARDINA MALDONADO BENITEZ	MTRA-NOHEMI GARCIA GAYTAN	LIC. NAARA ZERES PEREZ NAVARRETE	Página 8 de 27



H. AYUNTAMIENTO MUNICIPAL CONSTITUCIONAL TLAQUILTENANGO, MORELOS.
2022 - 2024



TLAQUILTENANGO

2022 - 2024
Municipio de Tlaquiltenango

LA CUNA DE LA CIVILIZACION SE TRANSFORMA
INVENTARIO BIENES INMUEBLES

Información
al:

DÍA
10

MES
OCTUBRE

AÑO
2023

Dependencia, Entidad o Municipio:

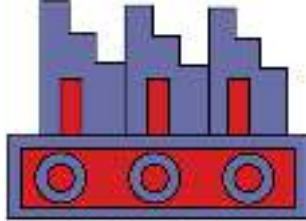
PRESIDENCIA MUNICIPAL

Área Administrativa:

AYUNTAMIENTO TLAQUILTENANGO

DESCRIPCIÓN DEL BIEN	TIPO DE PREDIO	SUPERFICIE, MEDIDAS Y COLINDANCIAS	UBICACIÓN	USO O DESTINO	TIPO DE PÓSESIÓN	REGISTRO PÚBLICO DE LA PROPIEDAD INMOBILIARIA ESTATAL Y/O NÚMERO DE EXPEDIENTE	DATOS DE INSCRIPCIÓN EN EL REGISTRO PÚBLICO DE LA PROPIEDAD
FRACCION DE PARCELA, AMPLIACION DEL CAMINO DE TRANCAS CUATAS (9)	EJIDAL MISMO CONVENIO	LA QUE RESULTO DE LA AMPLIACION DEL CAMINO A 12 METROS DE ARROYO VEHICULAR: PAULA IGLESIAS ZUÑIGA, PEDRO LEYVA SILVA, IGNACIO MARTINEZ DOMINGUEZ.	CAMINO DE SACA TRANCAS CUATAS	CARRETERA DE PERI TLAQUI	CONVENIO DE CESION DE DERECHOS	-----	-----
FRACCION DE PARCELA, AMPLIACION DEL CAMINO DE TRANCAS CUATAS (9)	EJIDAL MISMO CONVENIO #9	42.48 M2 QUE RESULTO DE LA AMPLIACION DEL CAMINO A 12 METROS DE ARROYO VEHICULAR: TEODORA CASTILLO RONDAN	CAMINO DE SACA TRANCAS CUATAS	CARRETERA DE PERI TLAQU	CONVENIO DE CESION DE DERECHOS.	-----	-----

PRESIDENTE MUNICIPAL CONSTITUCIONAL	SINDICO MUNICIPAL	ELABORO JEFATURA DE PATRIMONIO MUNICIPAL	RESGUARDANTE	CONTRALOR MUNICIPAL	FOLIO CONSECUTIVO :
MTRO CARLOS FRANCO RUIZ	MTRA. NOHEMI GARCIA GAYTAN	C. BERNARDINA MALDONADO BENITEZ	MTRA-NOHEMI GARCIA GAYTAN	LIC. NAARA ZERES PEREZ NAVARRETE	Página 9 de 27



H. AYUNTAMIENTO MUNICIPAL CONSTITUCIONAL TLAQUILTENANGO, MORELOS.
2022 - 2024



TLAQUILTENANGO

2022 - 2024
Municipio de Tlaquiltenango

LA CUNA DE LA CIVILIZACION SE TRANSFORMA
INVENTARIO BIENES INMUEBLES

Información
al:

DÍA
10

MES
OCTUBRE

AÑO
2023

Dependencia, Entidad o Municipio:

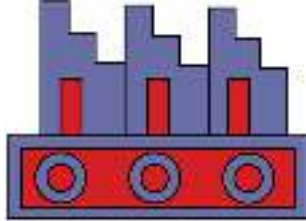
PRESIDENCIA MUNICIPAL

Área Administrativa:

AYUNTAMIENTO TLAQUILTENANGO

DESCRIPCIÓN DEL BIEN	TIPO DE PREDIO	SUPERFICIE, MEDIDAS Y COLINDANCIAS	UBICACIÓN	USO O DESTINO	TIPO DE PÓSESIÓN	REGISTRO PÚBLICO DE LA PROPIEDAD INMOBILIARIA ESTATAL Y/O NÚMERO DE EXPEDIENTE	DATOS DE INSCRIPCIÓN EN EL REGISTRO PÚBLICO DE LA PROPIEDAD
FRACCIÓN DE PARCELA, AMPLIACIÓN DEL CAMINO DE TRANCAS CUATAS (9)	EJIDAL	LA QUE RESULTO DE LA AMPLIACION DEL CAMINO A 12 METROS DE: ARROYO VEHICULAR: BEATRIZ PASTRANA AGUIRRE, FRANCISCA ARMAS SANCHEZ, ARTURO MALDONADO GUADARRAMA, ISAIAS AURORA DIAZ TORRES, GRACIANO VILLABA BARRETO, INOCENTE RIVERA PEREZ, JESUS AXOMULCO SILVA, TEODORA GUTIERREZ VILLALBA	CAMINO DE SACA TRANCAS CUATA	CARRETERA DE PERI TLAQ	CONVENIO DE CESION DE DERECHOS	-----	-----
FRACCIÓN DE PARCELA, AMPLIACIÓN DEL CAMINO DE TRANCAS CUATAS(9)	EJIDAL	340.00 M2 QUE RESULTÓ DE LA AMPLIACIÓN DEL CAMINO A 12 METROS DE ARROYO VEHICULAR: ROBERTO RIVERA MARÍN	CAMINO DE SACA TRANCAS CUATAS CARRETERA DE PERI TLAQUI	CARRETERA DE PERITLAQUI	CONVENIO DE CESIÓN DE DERECHOS	-----	-----

PRESIDENTE MUNICIPAL CONSTITUCIONAL	SINDICO MUNICIPAL	ELABORO JEFATURA DE PATRIMONIO MUNICIPAL	RESGUARDANTE	CONTRALOR MUNICIPAL	FOLIO CONSECUTIVO :
MTRO CARLOS FRANCO RUIZ	MTRA. NOHEMI GARCIA GAYTAN	C. BERNARDINA MALDONADO BENITEZ	MTRA-NOHEMI GARCIA GAYTAN	LIC. NAARA ZERES PEREZ NAVARRETE	Página 10 de 27



H. AYUNTAMIENTO MUNICIPAL CONSTITUCIONAL TLAQUILTENANGO, MORELOS.
2022 - 2024



TLAQUILTENANGO

2022 - 2024
Municipio de Tlaquiltenango

LA CUNA DE LA CIVILIZACION SE TRANSFORMA
INVENTARIO BIENES INMUEBLES

Información
al:

DÍA
10

MES
OCTUBRE

AÑO
2023

Dependencia, Entidad o Municipio:

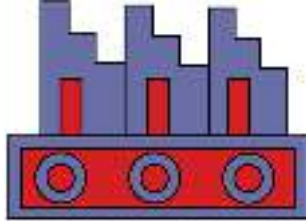
PRESIDENCIA MUNICIPAL

Área Administrativa:

AYUNTAMIENTO TLAQUILTENANGO

DESCRIPCIÓN DEL BIEN	TIPO DE PREDIO	SUPERFICIE, MEDIDAS Y COLINDANCIAS	UBICACIÓN	USO O DESTINO	TIPO DE PÓSESIÓN	REGISTRO PÚBLICO DE LA PROPIEDAD INMOBILIARIA ESTATAL Y/O NÚMERO DE EXPEDIENTE	DATOS DE INSCRIPCIÓN EN EL REGISTRO PÚBLICO DE LA PROPIEDAD
TERRENO QUE ESTA ATRÁS DEL LIENZO DEL CHARRO (10)	RUSTICO	NORTE.- 78.50 MTS. CON FELIPE UROZA SUR.- 81.00 MTS CON FRACCIONAMIENTO VISTA ALEGRE. ESTE.- 170.00 MTS CON FELICITA HERNANDEZ OESTE.- 172.00 MTS. CON MANUEL OCAMPO SUPERFICIE 13,650.19 M2	CAMPO EL TEXCAL	CANCHA DE FUTBOL RAPIDO	CONTRATO PRIVADO DE COMPRA VENTA	-----	-----
PREDIO DONDE SE INSTALO EL MODULO DE PROTECCION CIVIL (11)	URBANO	NORTE.- 10 MTS CON LUIS VELAZQUEZ SUR.- 10.00 MTS CON ZONA FEDERAL ESTE.- 15 MTS CON LUIS VELAZQUEZ. OESTE.- 15 MTS CON PARCELA ESCOLAR.	CARRETERA TLAQUILTE-NANGO -ZACATEPEC.	MODULO DE PROTECCION CIVIL	CONTRATO PRIVADO DE COMPRA VENTA	-----	-----

PRESIDENTE MUNICIPAL CONSTITUCIONAL	SINDICO MUNICIPAL	ELABORO JEFATURA DE PATRIMONIO MUNICIPAL	RESGUARDANTE	CONTRALOR MUNICIPAL	FOLIO CONSECUTIVO :
MTRO CARLOS FRANCO RUIZ	MTRA. NOHEMI GARCIA GAYTAN	C. BERNARDINA MALDONADO BENITEZ	MTRA-NOHEMI GARCIA GAYTAN	LIC. NAARA ZERES PEREZ NAVARRETE	Página 11 de 27



**H. AYUNTAMIENTO MUNICIPAL CONSTITUCIONAL TLAQUILTENANGO, MORELOS.
2022 - 2024**



TLAQUILTENANGO

2022 - 2024
Municipio de Tlaquiltenango

**LA CUNA DE LA CIVILIZACION SE TRANSFORMA
INVENTARIO BIENES INMUEBLES**

Información
al:

DÍA
10

MES
OCTUBRE

AÑO
2023

Dependencia, Entidad o Municipio:

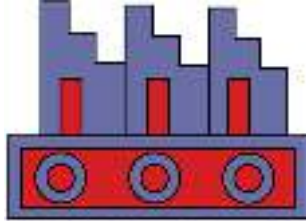
PRESIDENCIA MUNICIPAL

Área Administrativa:

AYUNTAMIENTO TLAQUILTENANGO

DESCRIPCIÓN DEL BIEN	TIPO DE PREDIO	SUPERFICIE, MEDIDAS Y COLINDANCIAS	UBICACIÓN	USO O DESTINO	TIPO DE PÓSESIÓN	REGISTRO PÚBLICO DE LA PROPIEDAD INMOBILIARIA ESTATAL Y/O NÚMERO DE EXPEDIENTE	DATOS DE INSCRIPCIÓN EN EL REGISTRO PÚBLICO DE LA PROPIEDAD
PREDIO UBICADO SOBRE EL CAMINO DE ZACA A UNOS CUATRO KILOMETROS DE LA LOCALIDAD (12)	RUSTICO	NORTE.- 0.00 MTS CON VERTICE. SUR.- 35.50 MTS CON PARCELA. ORIENTE.- 35.26 MTS CON CAMINO DE ZACA. PONIENTE.- 39.90 MTS CON PARCELA. SUPERFICIE 1,023.00 M2	TEXCAL ALTO	SIN USO	CONVENIO DE CESION DE DERECHOS		
EX HACIENDA SAN JUAN REINA (13)	URBANO	NORTE.- 42.75 MTS CON ARTURO ESCALANTE. SUR.- 40.10 MTS CON CALLE EMILIANO ZAPATA. ESTE.- 93.40 MTS CON LUZ ROJAS, JATDIN DE NIÑOS LUZ MARIA SERRADEL, VICENTE TORRES. OESTE.- 92.30 MTS CON CALLE CUAUHTEMOC.	COLONIA CENTRO	PALACIO MUNICIPAL	CONTRATO DE COMPRA VENTA	4300-02-0 6-018	NUMERO 258 FOJAS 155 LIBRO SECCION PRIMERA

PRESIDENTE MUNICIPAL CONSTITUCIONAL	SINDICO MUNICIPAL	ELABORO JEFATURA DE PATRIMONIO MUNICIPAL	RESGUARDANTE	CONTRALOR MUNICIPAL	FOLIO CONSECUTIVO :
MTRO CARLOS FRANCO RUIZ	MTRA. NOHEMI GARCIA GAYTAN	C. BERNARDINA MALDONADO BENITEZ	MTRA-NOHEMI GARCIA GAYTAN	LIC. NAARA ZERES PEREZ NAVARRETE	Página 12 de 27



H. AYUNTAMIENTO MUNICIPAL CONSTITUCIONAL TLAQUILTENANGO, MORELOS.
2022 - 2024



TLAQUILTENANGO

2022 - 2024
Municipio de Tlaquiltenango

LA CUNA DE LA CIVILIZACION SE TRANSFORMA
INVENTARIO BIENES INMUEBLES

Información
al:

DÍA
10

MES
OCTUBRE

AÑO
2023

Dependencia, Entidad o Municipio:

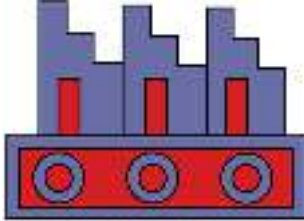
PRESIDENCIA MUNICIPAL

Área Administrativa:

AYUNTAMIENTO TLAQUILTENANGO

DESCRIPCIÓN DEL BIEN	TIPO DE PREDIO	SUPERFICIE, MEDIDAS Y COLINDANCIAS	UBICACIÓN	USO O DESTINO	TIPO DE PÓSESIÓN	REGISTRO PÚBLICO DE LA PROPIEDAD INMOBILIARIA ESTATAL Y/O NÚMERO DE EXPEDIENTE	DATOS DE INSCRIPCIÓN EN EL REGISTRO PÚBLICO DE LA PROPIEDAD
PREDIO DONDE SE ENCUENTRA LA AYUDANTIA MUNICIPAL (14)	EJIDAL	NORESTE.- 30.17 MTS CON PRIM. GABRIEL TEPEPA SURESTE: 50.40 MTS CON JARDIN DE NIÑOS GUADALUPE CAMPOS SOLIS. SUROESTE: 19.52 MTS. Y 9.86 MTS. CON CLINICA DEL ISSSTE CALLE NICOLAS BRAVO. AL NOROESTE MIDE 20.10 Y 30.90 MTS.COLINDA CON CLINICA DEL ISSSTE Y CALLE 20 DE NOVIEMBRE	COLONIA: GABRIEL TEPEPA	AYUDANTIA MUNICIPAL	CONSTANCIA DE POSESION	-----	-----
PREDIO DONDE SE ENCUENTRA LA ANTIGUA PRESIDENCIA MUNICIPAL (15)	URBANO	SUPERFICIE: 242 M2	COLONIA: CENTRO	ARCHIVO MUNICIPAL, OFICINA DE CORREOS	----- -----	CLAVE CATASTRAL 43-00-01-036-00	-----

PRESIDENTE MUNICIPAL CONSTITUCIONAL	SINDICO MUNICIPAL	ELABORO JEFATURA DE PATRIMONIO MUNICIPAL	RESGUARDANTE	CONTRALOR MUNICIPAL	FOLIO CONSECUTIVO :
MTRO CARLOS FRANCO RUIZ	MTRA. NOHEMI GARCIA GAYTAN	C. BERNARDINA MALDONADO BENITEZ	MTRA-NOHEMI GARCIA GAYTAN	LIC. NAARA ZERES PEREZ NAVARRETE	Página 13 de 27



**H. AYUNTAMIENTO MUNICIPAL CONSTITUCIONAL TLAQUILTENANGO, MORELOS.
2022 - 2024**



TLAQUILTENANGO

2022 - 2024
Municipio de Tlaquiltenango

**LA CUNA DE LA CIVILIZACION SE TRANSFORMA
INVENTARIO BIENES INMUEBLES**

Información
al:

DÍA
10

MES
OCTUBRE

AÑO
2023

Dependencia, Entidad o Municipio:

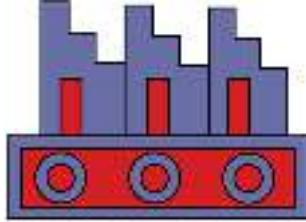
PRESIDENCIA MUNICIPAL

Área Administrativa:

AYUNTAMIENTO TLAQUILTENANGO

DESCRIPCIÓN DEL BIEN	TIPO DE PREDIO	SUPERFICIE, MEDIDAS Y COLINDANCIAS	UBICACIÓN	USO O DESTINO	TIPO DE PÓSESIÓN	REGISTRO PÚBLICO DE LA PROPIEDAD INMOBILIARIA ESTATAL Y/O NÚMERO DE EXPEDIENTE	DATOS DE INSCRIPCIÓN EN EL REGISTRO PÚBLICO DE LA PROPIEDAD
PREDIO EJIDAL AMPARADO CON EL CERTIFICADO PARCELARIO NUM 40158 (16)	EJIDAL	SUPERFICIE: 16,133 M2	CAMPO HUAJAL PONIENTE, PALO GRANDE	-----	CONTRATO PRIVADO DE COMPRAVENTA	-----	-----
AREA DE DONACIÓN (17)	RÚSTICO	SUPERFICIE DE 2011.81 M2 COLINDANTE CON LA BARRANCA	UNIDAD HABITACIONAL EMILIANO ZAPATA, 2º SECCIÓN.	AYUDANTÍA MUNICIPAL	DONACIÓN. (INTEGRANTES DE LA MESA DIRECTIVA DE LA UNIÓN DE COLONOS "CAUDILLO DEL SUR" CAPROMOR A.C.)	-----	-----

PRESIDENTE MUNICIPAL CONSTITUCIONAL	SINDICO MUNICIPAL	ELABORO JEFATURA DE PATRIMONIO MUNICIPAL	RESGUARDANTE	CONTRALOR MUNICIPAL	FOLIO CONSECUTIVO :
MTRO CARLOS FRANCO RUIZ	MTRA. NOHEMI GARCIA GAYTAN	C. BERNARDINA MALDONADO BENITEZ	MTRA-NOHEMI GARCIA GAYTAN	LIC. NAARA ZERES PEREZ NAVARRETE	Página 14 de 27



**H. AYUNTAMIENTO MUNICIPAL CONSTITUCIONAL TLAQUILTENANGO, MORELOS.
2022 - 2024**



TLAQUILTENANGO

2022 - 2024

Municipio de Tlaquiltenango

**LA CUNA DE LA CIVILIZACION SE TRANSFORMA
INVENTARIO BIENES INMUEBLES**

Información
al:

DÍA
10

MES
OCTUBRE

AÑO
2023

Dependencia, Entidad o Municipio:

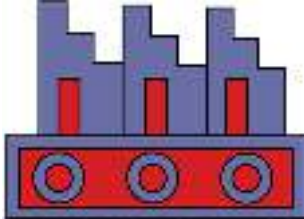
PRESIDENCIA MUNICIPAL

Área Administrativa:

AYUNTAMIENTO TLAQUILTENANGO

DESCRIPCIÓN DEL BIEN	TIPO DE PREDIO	SUPERFICIE, MEDIDAS Y COLINDANCIAS	UBICACIÓN	USO O DESTINO	TIPO DE PÓSESIÓN	REGISTRO PÚBLICO DE LA PROPIEDAD INMOBILIARIA ESTATAL Y/O NÚMERO DE EXPEDIENTE	DATOS DE INSCRIPCIÓN EN EL REGISTRO PÚBLICO DE LA PROPIEDAD
ÁREA DE DONACIÓN (17)	RUSTICO	SO: 45 M CON CALLE S/N NE:47 M CON CIRCUITO INTERIOR SE:14 M CON CIRCUITO INTERIOR NO: 20 M CON L. 12 M.8 NO: 20 M CON L.13 M 8 SUPERFICIE DE 987.56 M2.	UNIDAD HABITACIONAL EMILIANO ZAPATA, 2º SECCIÓN.	CENTRO DE SALUD	DONACIÓN. (INTEGRANTES DE LA MESA DIRECTIVA DE LA UNIÓN DE COLONOS "CAUDILLO DEL SUR" CAPROMOR A.C.)	-----	-----

PRESIDENTE MUNICIPAL CONSTITUCIONAL	SINDICO MUNICIPAL	ELABORO JEFATURA DE PATRIMONIO MUNICIPAL	RESGUARDANTE	CONTRALOR MUNICIPAL	FOLIO CONSECUTIVO :
MTRO CARLOS FRANCO RUIZ	MTRA. NOHEMI GARCIA GAYTAN	C. BERNARDINA MALDONADO BENITEZ	MTRA-NOHEMI GARCIA GAYTAN	LIC. NAARA ZERES PEREZ NAVARRETE	Página 15 de 27



H. AYUNTAMIENTO MUNICIPAL CONSTITUCIONAL TLAQUILTENANGO, MORELOS.
2022 - 2024



TLAQUILTENANGO

2022 - 2024
Municipio de Tlaquiltenango

LA CUNA DE LA CIVILIZACION SE TRANSFORMA
INVENTARIO BIENES INMUEBLES

Información
al:

DÍA
10

MES
OCTUBRE

AÑO
2023

Dependencia, Entidad o Municipio:

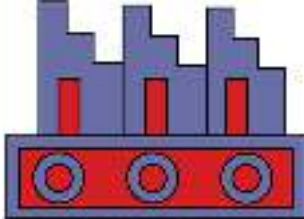
PRESIDENCIA MUNICIPAL

Área Administrativa:

AYUNTAMIENTO TLAQUILTENANGO

DESCRIPCIÓN DEL BIEN	TIPO DE PREDIO	SUPERFICIE, MEDIDAS Y COLINDANCIAS	UBICACIÓN	USO O DESTINO	TIPO DE PÓSESIÓN	REGISTRO PÚBLICO DE LA PROPIEDAD INMOBILIARIA ESTATAL Y/O NÚMERO DE EXPEDIENTE	DATOS DE INSCRIPCIÓN EN EL REGISTRO PÚBLICO DE LA PROPIEDAD
PREDIO SOBRE EL CAMINO DE SACA PARALELO AL CANAL DE RIEGO DE AGUA DULCE EN LA COMPUERTA DE LA COLONIA ALFREDO V. BONFIL DENTRO DE LA PARCELA N° 1161 Z-1 P-1 (18)	RÚSTICO	SUPERFICIE DE 776.23 M2 COLINDA AL NORTE CON: PARCELA DE CULTIVO N° 1163 CON 14.76 M AL SUR CON LOTE 3 Y LOTE 4 CON 15.04 AL ORIENTE EN 3 SECCIONES RECTAS A) 19.44M, B) 12.00M, C) 20M = 51.44M COLINDANTE CON LOTE 9 Y 10 AL PONIENTE EN 4 SECCIONES A) 19.80M, B)5.26M, C)18.99M, D) 6.98M= 51.03M COLINDANTES CON ASENTAMIENTOS IRREGULARES EN ZONA FEDERAL.	COLONIA ALFREDO V. BONFIL	CALLE	CESION DE DERECHOS A TÍTULO DE PROPIEDAD POR PATRICIA BENÍTEZ DIEGO	-----	-----

PRESIDENTE MUNICIPAL CONSTITUCIONAL	SINDICO MUNICIPAL	ELABORO JEFATURA DE PATRIMONIO MUNICIPAL	RESGUARDANTE	CONTRALOR MUNICIPAL	FOLIO CONSECUTIVO :
MTRO CARLOS FRANCO RUIZ	MTRA. NOHEMI GARCIA GAYTAN	C. BERNARDINA MALDONADO BENITEZ	MTRA-NOHEMI GARCIA GAYTAN	LIC. NAARA ZERES PEREZ NAVARRETE	Página 16 de 27



H. AYUNTAMIENTO MUNICIPAL CONSTITUCIONAL TLAQUILTENANGO, MORELOS.
2022 - 2024



TLAQUILTENANGO

2022 - 2024
Municipio de Tlaquiltenango

LA CUNA DE LA CIVILIZACION SE TRANSFORMA
INVENTARIO BIENES INMUEBLES

Información
al:

DÍA
10

MES
OCTUBRE

AÑO
2023

Dependencia, Entidad o Municipio:

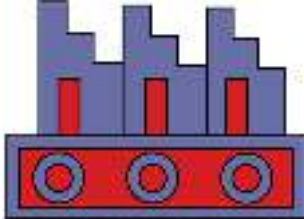
PRESIDENCIA MUNICIPAL

Área Administrativa:

AYUNTAMIENTO TLAQUILTENANGO

DESCRIPCIÓN DEL BIEN	TIPO DE PREDIO	SUPERFICIE, MEDIDAS Y COLINDANCIAS	UBICACIÓN	USO O DESTINO	TIPO DE PÓSESIÓN	REGISTRO PÚBLICO DE LA PROPIEDAD INMOBILIARIA ESTATAL Y/O NÚMERO DE EXPEDIENTE	DATOS DE INSCRIPCIÓN EN EL REGISTRO PÚBLICO DE LA PROPIEDAD
PANTEÓN DE LA COMUNIDAD DE SANTIOPA CUENTA CATASTRAL 4315-00-020-001(19)	EJIDAL	SUPERFICIE DE 1429.45M2 AL NORTE: 50M AL SUR: 50M AL ORIENTE: 25M AL PONIENTE: 25M	COMUNIDAD DE SANTIOPA	PANTEÓN MUNICIPAL	DONACIÓN	-----	-----
PREDIO UBICADO ENTRE CALLES LAUREL, ALAMO, ROBLE Y NOGAL QUE SE ENCUENTRA DENTRO DE LA PARCELA 1157-Z-1-P-1 Y CERTIFICADO PARCELARIO 40375 (20)	RÚSTICO	SUPERFICIE DE 800M2	COLONIA MIGUEL HIDALGO	ÁREAS VERDES	DONACIÓN	----- --	-----

PRESIDENTE MUNICIPAL CONSTITUCIONAL	SINDICO MUNICIPAL	ELABORO JEFATURA DE PATRIMONIO MUNICIPAL	RESGUARDANTE	CONTRALOR MUNICIPAL	FOLIO CONSECUTIVO :
MTRO CARLOS FRANCO RUIZ	MTRA. NOHEMI GARCIA GAYTAN	C. BERNARDINA MALDONADO BENITEZ	MTRA-NOHEMI GARCIA GAYTAN	LIC. NAARA ZERES PEREZ NAVARRETE	Página 17 de 27



H. AYUNTAMIENTO MUNICIPAL CONSTITUCIONAL TLAQUILTENANGO, MORELOS.
2022 - 2024



TLAQUILTENANGO

2022 - 2024
Municipio de Tlaquiltenango

LA CUNA DE LA CIVILIZACION SE TRANSFORMA
INVENTARIO BIENES INMUEBLES

Información
al:

DÍA
10

MES
OCTUBRE

AÑO
2023

Dependencia, Entidad o Municipio:

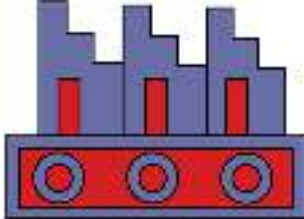
PRESIDENCIA MUNICIPAL

Área Administrativa:

AYUNTAMIENTO TLAQUILTENANGO

DESCRIPCIÓN DEL BIEN	TIPO DE PREDIO	SUPERFICIE, MEDIDAS Y COLINDANCIAS	UBICACIÓN	USO O DESTINO	TIPO DE PÓSESIÓN	REGISTRO PÚBLICO DE LA PROPIEDAD INMOBILIARIA ESTATAL Y/O NÚMERO DE EXPEDIENTE	DATOS DE INSCRIPCIÓN EN EL REGISTRO PÚBLICO DE LA PROPIEDAD
PREDIO RÚSTICO DENTRO DE LA PARCELA N° 356 Z-1-P-3 SOBRE EL CAMINO DE SACA DEL PANTEÓN MUNICIPAL DE LA COLONIA CELERINO MANZANARES (21)	RÚSTICO	SUPERFICIE DE 1498.90M2 AL NORTE: 21.22M COLINDA CON AUTIMIO AXOMULCO AL SUR: EN LÍNEA QUEBRADA 15.02M Y 14.57M Y COLINDA CON PARCELA DE CULTIVO AL ORIENTE EN LÍNEA QUEBRADA 22.66M Y 33.83M COLINDANDO CON EL RÍO YAUTEPEC AL PONIENTE MIDE EN ESCUADRA 24.50M, 2.68M Y 42.43M	SOBRE EL CAMINO DE SACA DEL PANTEÓN MUNICIPAL AL PUENTE LOS MUROS DEL CAMPO EL CHILAR EN VÍA LATERNA DE ACCESO SOBRE EL LIBRAMIENTO TRANCAS CUATAS	SIN USO	DONACIÓN	-----	-----

PRESIDENTE MUNICIPAL CONSTITUCIONAL	SINDICO MUNICIPAL	ELABORO JEFATURA DE PATRIMONIO MUNICIPAL	RESGUARDANTE	CONTRALOR MUNICIPAL	FOLIO CONSECUTIVO :
MTRO CARLOS FRANCO RUIZ	MTRA. NOHEMI GARCIA GAYTAN	C. BERNARDINA MALDONADO BENITEZ	MTRA-NOHEMI GARCIA GAYTAN	LIC. NAARA ZERES PEREZ NAVARRETE	Página 18 de 27



H. AYUNTAMIENTO MUNICIPAL CONSTITUCIONAL TLAQUILTENANGO, MORELOS.
2022 - 2024



TLAQUILTENANGO

2022 - 2024
Municipio de Tlaquiltenango

LA CUNA DE LA CIVILIZACION SE TRANSFORMA
INVENTARIO BIENES INMUEBLES

Información
al:

DÍA
10

MES
OCTUBRE

AÑO
2023

Dependencia, Entidad o Municipio:

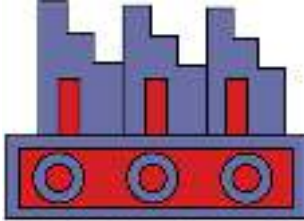
PRESIDENCIA MUNICIPAL

Área Administrativa:

AYUNTAMIENTO TLAQUILTENANGO

DESCRIPCIÓN DEL BIEN	TIPO DE PREDIO	SUPERFICIE, MEDIDAS Y COLINDANCIAS	UBICACIÓN	USO O DESTINO	TIPO DE PÓSESIÓN	REGISTRO PÚBLICO DE LA PROPIEDAD INMOBILIARIA ESTATAL Y/O NÚMERO DE EXPEDIENTE	DATOS DE INSCRIPCIÓN EN EL REGISTRO PÚBLICO DE LA PROPIEDAD
PREDIO RÚSTICO EN LA COLONIA EMILIANO ZAPATA (22)	RÚSTICO	SO: 56.45M CON CALLE S/N NE:46.57M CON CIRCUITO INTERIOR SE:23.83M CON CIRCUITO INTERIOR NO:20M CON LOTE 12 NO: 20M CON LOTE 13 TOTAL: 1,776.80M2	COLONIA EMILIANO ZAPATA	NINGUNO	DONACIÓN POR LA UNIÓN DE COLONOS "CAUDILLO DEL SUR CAPROMOR A.C."	-----	-----
PANTEÓN DE LA COLONIA EMILIANO ZAPATA (22)	RÚSTICO	N: CON PROPIEDAD PARTICULAR S: CON PROPIEDAD PARTICULAR E: CON PROPIEDAD PARTICULAR O: CON PROPIEDAD PARTICULAR TOTAL:32,768.788M2	COLONIA EMILIANO ZAPATA	PANTEÓN	DONACIÓN POR EL AYUDANTE MUNICIPAL	-----	-----

PRESIDENTE MUNICIPAL CONSTITUCIONAL	SINDICO MUNICIPAL	ELABORO JEFATURA DE PATRIMONIO MUNICIPAL	RESGUARDANTE	CONTRALOR MUNICIPAL	FOLIO CONSECUTIVO :
MTRO CARLOS FRANCO RUIZ	MTRA. NOHEMI GARCIA GAYTAN	C. BERNARDINA MALDONADO BENITEZ	MTRA-NOHEMI GARCIA GAYTAN	LIC. NAARA ZERES PEREZ NAVARRETE	Página 19 de 27



H. AYUNTAMIENTO MUNICIPAL CONSTITUCIONAL TLAQUILTENANGO, MORELOS.
2022 - 2024



TLAQUILTENANGO

2022 - 2024
Municipio de Tlaquiltenango

LA CUNA DE LA CIVILIZACION SE TRANSFORMA
INVENTARIO BIENES INMUEBLES

Información
al:

DÍA
10

MES
OCTUBRE

AÑO
2023

Dependencia, Entidad o Municipio:

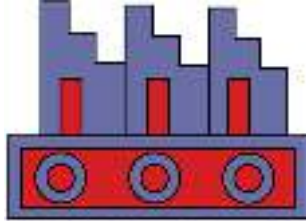
PRESIDENCIA MUNICIPAL

Área Administrativa:

AYUNTAMIENTO TLAQUILTENANGO

DESCRIPCIÓN DEL BIEN	TIPO DE PREDIO	SUPERFICIE, MEDIDAS Y COLINDANCIAS	UBICACIÓN	USO O DESTINO	TIPO DE PÓSESIÓN	REGISTRO PÚBLICO DE LA PROPIEDAD INMOBILIARIA ESTATAL Y/O NÚMERO DE EXPEDIENTE	DATOS DE INSCRIPCIÓN EN EL REGISTRO PÚBLICO DE LA PROPIEDAD
TERRENO "LA PAROTA" TELEBACHILLERATO COMUNITARIO "PUEBLO VIEJO" (23)	RÚSTICO	SUPERFICIE 1,600M2 APROX	XICATLACOTLA	TELEBACHILLERATO COMUNITARIO	DONACIÓN	-----	-----
PREDIO QUE OCUPA EL CAMPO DEPORTIVO LA ERA. (24)	EJIDAL	-- AL NORTE: 119 MTS. COLINDA CON CALLE HERNÁN CORTEZ. -- AL SUR 118.80 MTS. COLINDA CON CALLE ALVARO OBREGÓN. -- AL ORIENTE: 58.60 COLINDA CON PARCELA ESCOBAR. -- A PONIENTE: 64 MTS. COLINDA CON CALLE HERNÁN CORTEZ.	LA ERA	CAMPO DEPOTIVO	DONACIÓN	-----	-----

PRESIDENTE MUNICIPAL CONSTITUCIONAL	SINDICO MUNICIPAL	ELABORO JEFATURA DE PATRIMONIO MUNICIPAL	RESGUARDANTE	CONTRALOR MUNICIPAL	FOLIO CONSECUTIVO :
MTRO CARLOS FRANCO RUIZ	MTRA. NOHEMI GARCIA GAYTAN	C. BERNARDINA MALDONADO BENITEZ	MTRA-NOHEMI GARCIA GAYTAN	LIC. NAARA ZERES PEREZ NAVARRETE	Página 20 de 27



H. AYUNTAMIENTO MUNICIPAL CONSTITUCIONAL TLAQUILTENANGO, MORELOS.
2022 - 2024



TLAQUILTENANGO

2022 - 2024
Municipio de Tlaquiltenango

LA CUNA DE LA CIVILIZACION SE TRANSFORMA
INVENTARIO BIENES INMUEBLES

Información
al:

DÍA
10

MES
OCTUBRE

AÑO
2023

Dependencia, Entidad o Municipio:

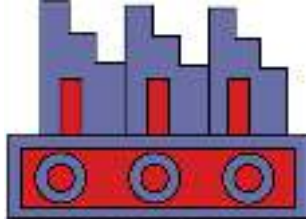
PRESIDENCIA MUNICIPAL

Área Administrativa:

AYUNTAMIENTO TLAQUILTENANGO

DESCRIPCIÓN DEL BIEN	TIPO DE PREDIO	SUPERFICIE, MEDIDAS Y COLINDANCIAS	UBICACIÓN	USO O DESTINO	TIPO DE PÓSESIÓN	REGISTRO PÚBLICO DE LA PROPIEDAD INMOBILIARIA ESTATAL Y/O NÚMERO DE EXPEDIENTE	DATOS DE INSCRIPCIÓN EN EL REGISTRO PÚBLICO DE LA PROPIEDAD
PREDIO QUE OCUPA EL CAMPO DEPORTIVO SN. JOSE DE PALA (25)	EJIDAL	AL NORTE MIDE: 70 MTS. AL SUR MIDE: 70 MTS. AL ESTE MIDE: 155 MTS. AL OESTE MIDE: 155 MTS.	SAN JOSÉ DE PALA	CAMPO DEPORTIVO	DONACIÓN	-----	-----
PREDIO CEDIDO POR EL SR. GUILLERMO FLORES TORRES. 1,060.34 M ² (26)	RÚSTICO	AL NORTE MIDE 24.57 MTS. COLINDA CON LOTE L-21 AL SUR MIDE: 9.68 MTS. COLINDA CON POSESIÓN DEL SR. VICTORIANO JARAMILLO. AL ORIENTE MIDE CUATRO SECCIONES: 4.02, 38.80 Y 18.04 MTS. Y COLINDA CON CALLE TULIPANES. AL PONIENTE MIDE: 10.14, 14.24 Y 36.43 MTS. COLINDA CON SRA. LUCÍA DOMÍNGUEZ.	COLONIA MIGUEL HIDALGO	SIN DEFINIR	CESIÓN DE DERECHOS	-----	-----

PRESIDENTE MUNICIPAL CONSTITUCIONAL	SINDICO MUNICIPAL	ELABORO JEFATURA DE PATRIMONIO MUNICIPAL	RESGUARDANTE	CONTRALOR MUNICIPAL	FOLIO CONSECUTIVO :
MTRO CARLOS FRANCO RUIZ	MTRA. NOHEMI GARCIA GAYTAN	C. BERNARDINA MALDONADO BENITEZ	MTRA-NOHEMI GARCIA GAYTAN	LIC. NAARA ZERES PEREZ NAVARRETE	Página 21 de 27



H. AYUNTAMIENTO MUNICIPAL CONSTITUCIONAL TLAQUILTENANGO, MORELOS.
2022 - 2024



TLAQUILTENANGO

2022 - 2024
Municipio de Tlaquiltenango

LA CUNA DE LA CIVILIZACION SE TRANSFORMA
INVENTARIO BIENES INMUEBLES

Información
al:

DÍA
10

MES
OCTUBRE

AÑO
2023

Dependencia, Entidad o Municipio:

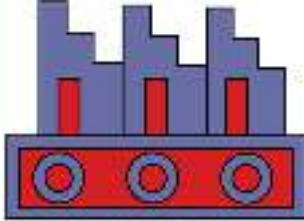
PRESIDENCIA MUNICIPAL

Área Administrativa:

AYUNTAMIENTO TLAQUILTENANGO

DESCRIPCIÓN DEL BIEN	TIPO DE PREDIO	SUPERFICIE, MEDIDAS Y COLINDANCIAS	UBICACIÓN	USO O DESTINO	TIPO DE PÓSESIÓN	REGISTRO PÚBLICO DE LA PROPIEDAD INMOBILIARIA ESTATAL Y/O NÚMERO DE EXPEDIENTE	DATOS DE INSCRIPCIÓN EN EL REGISTRO PÚBLICO DE LA PROPIEDAD
AREA VERDE PALO GRANDE (27)	RUSTICO	SUPERFICIE: 2,811.37 MTS.	COLONIA PALO GRANDE	AREA VERDE	DONACIÓN CONSTANCIA EJIDAL EXPEDIDA A LOS UN DÍAS DEL MES DE AGOSTO DE DOS MIL DIECISEIS.	-----	-----
PREDIO CEDIDO POR UNIÓN DE COLONOS "CAUDILLO DEL SUR A.C." 1,776.80 M ² (28)	RÚSTICO	AL SO MIDE 56.45 MTS. COLINDA CON CALLE SIN NOMBRE AL NE MIDE: 46.57 MTS. COLINDA CON CIRCUITO INTERIOR. AL SE MIDE: 23.83 MTS. CON CIRCUITO INTERIOR. AL NO MIDE: 20 MTS. COLINDA CON LOTE 12 M.8. AL NO MIDE: 20 MTS. COLINDA CON LOTE 13 M.8.	UNIDAD HABITACIONAL EMILIANO ZAPATA	AYUDANTÍA	DONACIÓN	-----	-----

PRESIDENTE MUNICIPAL CONSTITUCIONAL	SINDICO MUNICIPAL	ELABORO JEFATURA DE PATRIMONIO MUNICIPAL	RESGUARDANTE	CONTRALOR MUNICIPAL	FOLIO CONSECUTIVO :
MTRO CARLOS FRANCO RUIZ	MTRA. NOHEMI GARCIA GAYTAN	C. BERNARDINA MALDONADO BENITEZ	MTRA-NOHEMI GARCIA GAYTAN	LIC. NAARA ZERES PEREZ NAVARRETE	Página 22 de 27



H. AYUNTAMIENTO MUNICIPAL CONSTITUCIONAL TLAQUILTENANGO, MORELOS.
2022 - 2024



TLAQUILTENANGO

2022 - 2024
Municipio de Tlaquiltenango

LA CUNA DE LA CIVILIZACION SE TRANSFORMA
INVENTARIO BIENES INMUEBLES

Información
al:

DÍA
10

MES
OCTUBRE

AÑO
2023

Dependencia, Entidad o Municipio:

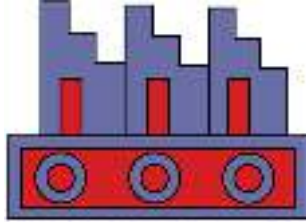
PRESIDENCIA MUNICIPAL

Área Administrativa:

AYUNTAMIENTO TLAQUILTENANGO

DESCRIPCIÓN DEL BIEN	TIPO DE PREDIO	SUPERFICIE, MEDIDAS Y COLINDANCIAS	UBICACIÓN	USO O DESTINO	TIPO DE PÓSESIÓN	REGISTRO PÚBLICO DE LA PROPIEDAD INMOBILIARIA ESTATAL Y/O NÚMERO DE EXPEDIENTE	DATOS DE INSCRIPCIÓN EN EL REGISTRO PÚBLICO DE LA PROPIEDAD
POZO DE AGUA No. 1	RUSTICO	SUPERFICIE:146.78 MTS.	TEXCAL ALTO	POZO	DONACIÓN	-----	-----
POZO DE AGUA No. 2	RUSTICO	SUPERFICIE: 168.55 MTS.	TEXCAL ALTO	POZO	DONACIÓN	-----	-----
POZO DE AGUA No.3	RUSTICO	SUPERFICIE: 174.00 MTS.	TEXCAL ALTO	POZO	DONACION	-----	-----
POZO DE AGUA	RUSTICO	SUPERFICIE: 68.00 MTS.	CALLE DE LA VIA	POZO	DONACION	-----	-----
PREDIO TELEBACHILLERATO PUEBLO VIEJO repetido	RUSTICO	-----	-----	TELEBACHILLERATO	DONACIÓN COPIA EN RESGUARDO SINDICATURA	-----	-----

PRESIDENTE MUNICIPAL CONSTITUCIONAL	SINDICO MUNICIPAL	ELABORO JEFATURA DE PATRIMONIO MUNICIPAL	RESGUARDANTE	CONTRALOR MUNICIPAL	FOLIO CONSECUTIVO :
MTRO CARLOS FRANCO RUIZ	MTRA. NOHEMI GARCIA GAYTAN	C. BERNARDINA MALDONADO BENITEZ	MTRA-NOHEMI GARCIA GAYTAN	LIC. NAARA ZERES PEREZ NAVARRETE	Página 23 de 27



H. AYUNTAMIENTO MUNICIPAL CONSTITUCIONAL TLAQUILTENANGO, MORELOS.
2022 - 2024



TLAQUILTENANGO

2022 - 2024
Municipio de Tlaquiltenango

LA CUNA DE LA CIVILIZACION SE TRANSFORMA
INVENTARIO BIENES INMUEBLES

Información
al:

DÍA
10

MES
OCTUBRE

AÑO
2023

Dependencia, Entidad o Municipio:

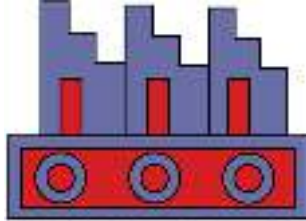
PRESIDENCIA MUNICIPAL

Área Administrativa:

AYUNTAMIENTO TLAQUILTENANGO

DESCRIPCIÓN DEL BIEN	TIPO DE PREDIO	SUPERFICIE, MEDIDAS Y COLINDANCIAS	UBICACIÓN	USO O DESTINO	TIPO DE PÓSESIÓN	REGISTRO PÚBLICO DE LA PROPIEDAD INMOBILIARIA ESTATAL Y/O NÚMERO DE EXPEDIENTE	DATOS DE INSCRIPCIÓN EN EL REGISTRO PÚBLICO DE LA PROPIEDAD
UNIDAD DEPORTIVA Y CULTURAL ROBERTO "MONITO" RODRÍGUEZ (29)	-----	SUPERFICIE TOTAL: 12,092.00 MTS.	COLONIA GABRIEL TEPEPA	UNIDAD DEPORTIVA Y CULTURAL	CONSTANCIA DE POSESIÓN	-----	-----
MERCADO FRANCISCO ALARCÓN. CLAVE CATASTRAL: 4300-01-036-002 (30)	-----	SUPERFICIE TOTA: 1,157.00 MTS.	COLONIA CENTRO	MÉRCADO MUNICIPAL	DONACIÓN	-----	-----

PRESIDENTE MUNICIPAL CONSTITUCIONAL	SINDICO MUNICIPAL	ELABORO JEFATURA DE PATRIMONIO MUNICIPAL	RESGUARDANTE	CONTRALOR MUNICIPAL	FOLIO CONSECUTIVO :
MTRO CARLOS FRANCO RUIZ	MTRA. NOHEMI GARCIA GAYTAN	C. BERNARDINA MALDONADO BENITEZ	MTRA-NOHEMI GARCIA GAYTAN	LIC. NAARA ZERES PEREZ NAVARRETE	Página 24 de 27



H. AYUNTAMIENTO MUNICIPAL CONSTITUCIONAL TLAQUILTENANGO, MORELOS. 2022 - 2024



TLAQUILTENANGO

2022 - 2024
Municipio de Tlaquiltenango

LA CUNA DE LA CIVILIZACION SE TRANSFORMA INVENTARIO BIENES INMUEBLES

Información
al:

DÍA
10

MES
OCTUBRE

AÑO
2023

Dependencia, Entidad o Municipio:

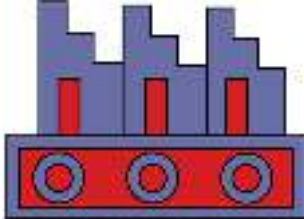
PRESIDENCIA MUNICIPAL

Área Administrativa:

AYUNTAMIENTO TLAQUILTENANGO

DESCRIPCIÓN DEL BIEN	TIPO DE PREDIO	SUPERFICIE, MEDIDAS Y COLINDANCIAS	UBICACIÓN	USO O DESTINO	TIPO DE PÓSESIÓN	REGISTRO PÚBLICO DE LA PROPIEDAD INMOBILIARIA ESTATAL Y/O NÚMERO DE EXPEDIENTE	DATOS DE INSCRIPCIÓN EN EL REGISTRO PÚBLICO DE LA PROPIEDAD
PREDIO COHATEC A.C. (31)	RUSTICO	SUPERFICIE TOTAL: 431.56 MTS.	CIRCUITO UNIDAD SINDICAL S/N, COLONIA LOS PRESIDENTES	SIN USO	DONACIÓN EN TRÁMITE	-----	-----
PREDIO RUSTICO LAS CARPAS	RUSTICO	-----	LAS CARPAS	SIN USO	RESGUADO EN SINDICATURA	-----	-----
POZO DE AGUA LAS CARPAS	RUSTICO	SUPERFICIE TOTAL: 213.00 MTS.	LAS CARPAS	POZO	DONACIÓN	-----	-----
RELLENO SANITARIO TLAQUILTENANGO, JOJUTLA, ZACATEPEC Y PUENTE DE IXTLA. (32)	RUSTICO	SUPERFICIE TOTAL: 200,000.00 MTS.2		RELLENO SANITARIO INTERMUNICIPAL	CONTRATO DE PROMESA DE COMPRAVENTA	-----	-----

PRESIDENTE MUNICIPAL CONSTITUCIONAL	SINDICO MUNICIPAL	ELABORO JEFATURA DE PATRIMONIO MUNICIPAL	RESGUARDANTE	CONTRALOR MUNICIPAL	FOLIO CONSECUTIVO :
MTRO CARLOS FRANCO RUIZ	MTRA. NOHEMI GARCIA GAYTAN	C. BERNARDINA MALDONADO BENITEZ	MTRA-NOHEMI GARCIA GAYTAN	LIC. NAARA ZERES PEREZ NAVARRETE	Página 25 de 27



H. AYUNTAMIENTO MUNICIPAL CONSTITUCIONAL TLAQUILTENANGO, MORELOS.
2022 – 2024



TLAQUILTENANGO

2022 - 2024
Municipio de Tlaquiltenango

LA CUNA DE LA CIVILIZACION SE TRANSFORMA
INVENTARIO BIENES INMUEBLES

Información
al:

DÍA
10

MES
OCTUBRE

AÑO
2023

Dependencia, Entidad o Municipio:

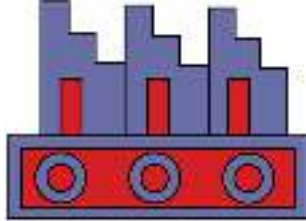
PRESIDENCIA MUNICIPAL

Área Administrativa:

AYUNTAMIENTO TLAQUILTENANGO

DESCRIPCIÓN DEL BIEN	TIPO DE PREDIO	SUPERFICIE, MEDIDAS Y COLINDANCIAS	UBICACIÓN	USO O DESTINO	TIPO DE PÓSESIÓN	REGISTRO PÚBLICO DE LA PROPIEDAD INMOBILIARIA ESTATAL Y/O NÚMERO DE EXPEDIENTE	DATOS DE INSCRIPCIÓN EN EL REGISTRO PÚBLICO DE LA PROPIEDAD
AREA VERDE CAMINO DE SACA (33)	EJIDAL	776.23M2	CAMINO DE ACCESO SOBRE LA CARRETERA JOJUTLA – TLALTIZAPÁN.	AREA VERDE	DONACION CON SESION DE DERECHOS	-----	-----
PLANTA DE TRATAMIENTO DE AGUAS RESIDUALES (34)	EJIDAL	SUPERFICIE I-45-08- 06 HA COLINDANCIAS AL NORESTE: MIDE 166.95 METROS Y COLINDA EN LINEA QUEBRADA CON CANAL AL SURESTE: MIDE 1127.26 METROS Y COLINDA CON PARCELA 1806: AL SUROESTE: MIDE 161.32 METROS Y COLINDA CON PARCELA 1802: AL NOROESTE: MIDE 86.73 METROS Y COLINDA CON PARCELA 1803:	CALLE LOS OLIVOS S/N COLONIA PALO GRANDE	PLANTA DE TRATAMIENTO DE AGUAS RESIDUALES	DONSTANCIA DE POSESION		FECHA DE ALTA 13 JUNIO 2022

PRESIDENTE MUNICIPAL CONSTITUCIONAL	SINDICO MUNICIPAL	ELABORO JEFATURA DE PATRIMONIO MUNICIPAL	RESGUARDANTE	CONTRALOR MUNICIPAL	FOLIO CONSECUTIVO :
MTRO CARLOS FRANCO RUIZ	MTRA. NOHEMI GARCIA GAYTAN	C. BERNARDINA MALDONADO BENITEZ	MTRA-NOHEMI GARCIA GAYTAN	LIC. NAARA ZERES PEREZ NAVARRETE	Página 26 de 27



H. AYUNTAMIENTO MUNICIPAL CONSTITUCIONAL TLAQUILTENANGO, MORELOS.
2022 - 2024



TLAQUILTENANGO

2022 - 2024
Municipio de Tlaquiltenango

LA CUNA DE LA CIVILIZACION SE TRANSFORMA
INVENTARIO BIENES INMUEBLES

Información
al:

DÍA
10

MES
OCTUBRE

AÑO
2023

Dependencia, Entidad o Municipio:

PRESIDENCIA MUNICIPAL

Área Administrativa:

AYUNTAMIENTO TLAQUILTENANGO

DESCRIPCIÓN DEL BIEN	TIPO DE PREDIO	SUPERFICIE, MEDIDAS Y COLINDANCIAS	UBICACIÓN	USO O DESTINO	TIPO DE PÓSESIÓN	REGISTRO PÚBLICO DE LA PROPIEDAD INMOBILIARIA ESTATAL Y/O NÚMERO DE EXPEDIENTE	DATOS DE INSCRIPCIÓN EN EL REGISTRO PÚBLICO DE LA PROPIEDAD
LIENZO CHARRO, CECATI Y PREPARATORIA (35)	RUSTICO	ACTA DE CABILDO 34,000 M2	CARRETERA – TLAQUILTENANGO-JOJUTLA	ESCUELA	COMPRA VENTA		
FRACC.COLINA DE MORELOS (36)	URBANO	611 M2, 819 M2, 5 205 M2, 1 147 M2	CARRETERA TLALTIZAPAN-JOJUTLA	AREA VERDE	DONACION A GOBIERNO DEL ESTADO		
PEÑAS DEL TESCAL (37)	RUSTICO	1000 M2	COL. G. TEPEPA, PEÑAS DEL TESCAL	AREA VERDE	DONACION POR (JOSEFINA OCAMPO A.)		

PRESIDENTE MUNICIPAL CONSTITUCIONAL	SINDICO MUNICIPAL	ELABORO JEFATURA DE PATRIMONIO MUNICIPAL	RESGUARDANTE	CONTRALOR MUNICIPAL	FOLIO CONSECUTIVO :
MTRO CARLOS FRANCO RUIZ	MTRA. NOHEMI GARCIA GAYTAN	C. BERNARDINA MALDONADO BENITEZ	MTRA-NOHEMI GARCIA GAYTAN	LIC. NAARA ZERES PEREZ NAVARRETE	Página 27 de 27