

# H. AYUNTAMIENTO MUNICIPAL CONSTITUCIONAL TLAQUILTENANGO, MORELOS. 2022 - 2024



**TLAQUILTENANGO**  
2022 - 2024

Municipio de Tlaquiltenango

## LA CUNA DE LA CIVILIZACION SE TRANSFORMA INVENTARIO BIENES INMUEBLES

Información al:

DÍA  
24

MES  
JUNIO

AÑO  
2024

Dependencia, Entidad o Municipio:

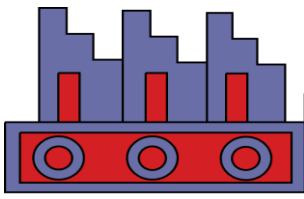
PRESIDENCIA MUNICIPAL

Área Administrativa:

H. AYUNTAMIENTO TLAQUILTENANGO

DESCRIPCIÓN DEL BIEN	TIPO DE PREDIO	SUPERFICIE, MEDIDAS Y COLINDANCIAS	UBICACIÓN	USO O DESTINO	TIPO DE POSESIÓN	REGISTRO PÚBLICO DE LA PROPIEDAD INMOBILIARIA ESTATAL Y/O NÚMERO DE EXPEDIENTE	DATOS DE INSCRIPCIÓN EN EL REGISTRO PÚBLICO DE LA PROPIEDAD
PREDIO EJIDAL AMPARADO CON EL CERTIFICADO PÁRCELARIO NÚMERO 72872 (DONDE ESTABA EL TIRADERO DE BASURA) (01)	RÚSTICO EJIDAL	NORTE: 139 MTS COLINDA CON PROPIEDAD PRIVADA. SUR: 116.96 COLINDA CARRETERA JOJUTLA-HUAUTLA ORIENTE: 80.33 COLINDA CON RÍO YAUTEPEC PONIENTE 79.48 COLINDA CAMIO DE SACA SUPERFICIE: 10,023.00 MTS	CAMPO EL CHILAR	SIN USO	CONTRATO PRIVADO DE CESIÓN ONEROSA DE DERECHOS	---	-----
PREDIO EJIDAL AMPARADO CON EL CERTIFICADO PÁRCELARIO NÚMERO 72972 (01)	RÚSTICO	1023.00 MTS.	CARRETERA JOJUTLA – CHINAMECA	SIN USO	DE CESIÓN ONEROSA DE DERECHOS	---	-----

PRESIDENTE MUNICIPAL CONSTITUCIONAL	SINDICO MUNICIPAL	ELABORO DIRECTORA DE PATRIMONIO MUNICIPAL	RESGUARDANTE	CONTRALOR MUNICIPAL	FOLIO CONSECUTIVO :
MTRO. CARLOS FRANCO RUIZ	MTRA. NOHEMI GARCIA GAYTAN	C. BERNARDINA MALDONADO BENITEZ	MTRA. NOHEMI GARCIA GAYTAN	LIC. NAARA ZERES PEREZ NAVARRETE	Página 1 de 22



# H. AYUNTAMIENTO MUNICIPAL CONSTITUCIONAL TLAQUILTENANGO, MORELOS. 2022 - 2024



**TLAQUILTENANGO**  
2022 - 2024

**TLAQUILTENANGO**  
LA CUNA DE LA CIVILIZACIÓN SE TRANSFORMA

Municipio de Tlaquiltenango

## LA CUNA DE LA CIVILIZACION SE TRANSFORMA INVENTARIO BIENES INMUEBLES

Información al:

DÍA  
24

MES  
JUNIO

AÑO  
2024

Dependencia, Entidad o Municipio:

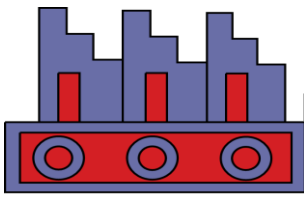
PRESIDENCIA MUNICIPAL

Área Administrativa:

H. AYUNTAMIENTO TLAQUILTENANGO

DESCRIPCIÓN DEL BIEN	TIPO DE PREDIO	SUPERFICIE, MEDIDAS Y COLINDANCIAS	UBICACIÓN	USO O DESTINO	TIPO DE PÓSESIÓN	REGISTRO PÚBLICO DE LA PROPIEDAD INMOBILIARIA ESTATAL Y/O NÚMERO DE EXPEDIENTE	DATOS DE INSCRIPCIÓN EN EL REGISTRO PÚBLICO DE LA PROPIEDAD
PARCELA EJIDAL AMPARADA CON EL CERTIFICADO PARCELARIO NÚMERO 78142 (2)	EJIDAL	SURESTE.- 1085.37 MTS LÍNEA QUEBRADA CON PARCELA 244. SUROESTE.- 602.11 MTS CON LÍNEA QUEBRADA CON EJIDO CHIMALACATLAN NOROESTE.- 682.46 MTS CON EJIDO DE LOS HORNOS PARCELA 246.	EJIDO DE HUAUTLA	PARA INSTALACIÓN DE ANTENAS DE RADIO DE COMUNICACIÓN	<b>CONTRATO DE CESIÓN ONEROSA DE DERECHOS REALES</b>	-----	-----
PARCELA EJIDAL AMPARADA CON EL CERTIFICADO PARCELARIO 45362 (3)	EJIDAL	NORTE.- 422.64 MTS EN LÍNEA QUEBRADA CON PARCELA 51. SUR.- 382.72 MTS LINEA QUEBRADA CON ASENTAMIENTO HUMANO. ESTE.- 83.05 MTS LINEA QUEBRADA CON PARCELA 60. OESTE.- 254.55 MTS LINEA QUEBRADA CON ASENTAMIENTO HUMANO.	EJIDO CHIMALACATLAN	SIN USO	<b>CONTRATO DE CESION ONEROSA DE DERECHOS REALES</b>	-----	-----

PRESIDENTE MUNICIPAL CONSTITUCIONAL	SINDICO MUNICIPAL	ELABORO DIRECTORA DE PATRIMONIO MUNICIPAL	RESGUARDANTE	CONTRALOR MUNICIPAL	FOLIO CONSECUTIVO :
MTRO. CARLOS FRANCO RUIZ	MTRA. NOHEMI GARCIA GAYTAN	C. BERNARDINA MALDONADO BENITEZ	MTRA. NOHEMI GARCIA GAYTAN	LIC. NAARA ZERES PEREZ NAVARRETE	Página 2 de 22



# H. AYUNTAMIENTO MUNICIPAL CONSTITUCIONAL TLAQUILTENANGO, MORELOS. 2022 - 2024



TLAQUILTENANGO  
2022 - 2024

Municipio de Tlaquiltenango

## LA CUNA DE LA CIVILIZACION SE TRANSFORMA INVENTARIO BIENES INMUEBLES

Información al:

DÍA  
24

MES  
JUNIO

AÑO  
2024

Dependencia, Entidad o Municipio:

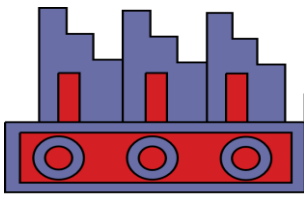
PRESIDENCIA MUNICIPAL

Área Administrativa:

H. AYUNTAMIENTO TLAQUILTENANGO

DESCRIPCIÓN DEL BIEN	TIPO DE PREDIO	SUPERFICIE, MEDIDAS Y COLINDANCIAS	UBICACIÓN	USO O DESTINO	TIPO DE PÓSESIÓN	REGISTRO PÚBLICO DE LA PROPIEDAD INMOBILIARIA ESTATAL Y/O NÚMERO DE EXPEDIENTE	DATOS DE INSCRIPCIÓN EN EL REGISTRO PÚBLICO DE LA PROPIEDAD
LOTES NUMERO 14 BIS PRIVADA 8 CONDOMINIO 8 UBICADO EN UNIDAD HABITACIONAL. (4)	RUSTICO	NORTE.- 6.37 MTS CON PRIVADA NUMERO 8. SUR.- 18.00 MTS CON LOTE NÚMERO 16 Y 13.99 MTS CON LOTE NÚMERO 19. ESTE.- 24.65 CON PROPIEDAD PRIVADA. OESTE.- 21.12 MTS CON AV. HÉROES DE NACAZARI. SUPERFICIE 327 M2.	CONJUNTO URBANO DE INTERÉS SOCIAL "RINCONADA DE LAS FLORES"	ÁREA VERDE	<b>ESCRITURA 40,457 VOLUMEN 927</b>	-----	NUMERO 403 A FOJAS 212 LIBRO 606 VOLUMEN PRIMERO SECCIÓN PRIMERA
LOTE MANZANA 10 CONDOMINIO 10 UBICADO EN UNIDAD HABITACIONAL (4)	RUSTICO	NORTE.- 18.00 MTS CON AREAS VERDES. SUR.- 18.00 MTS CON LOTE NUMERO 16 CONDOMINIO 10. ESTE.- 12.00 MTS CON CECATI NUMERO 100. CESTE.- 12.00 MTS CON PRIVADA NUMERO 10.	CONJUNTO URBANO DE INTERES SOCIAL "RINCONADA DE LAS FLORES"	PLANTA DE TRATAMIENTO	<b>ESCRITURA 40, 457 VOLUMEN 927</b>	-----	NUMERO 489 FOJAS 255 LIBRO 606 VOLUMEN PRIMERO SECCION PRIMERA

PRESIDENTE MUNICIPAL CONSTITUCIONAL	SINDICO MUNICIPAL	ELABORO DIRECTORA DE PATRIMONIO MUNICIPAL	RESGUARDANTE	CONTRALOR MUNICIPAL	FOLIO CONSECUTIVO :
MTRO. CARLOS FRANCO RUIZ	MTRA. NOHEMI GARCIA GAYTAN	C. BERNARDINA MALDONADO BENITEZ	MTRA. NOHEMI GARCIA GAYTAN	LIC. NAARA ZERES PEREZ NAVARRETE	Página 3 de 22



# H. AYUNTAMIENTO MUNICIPAL CONSTITUCIONAL TLAQUILTENANGO, MORELOS. 2022 - 2024



**TLAQUILTENANGO**  
2022 - 2024

**TLAQUILTENANGO**  
LA CUNA DE LA CIVILIZACIÓN SE TRANSFORMA

Municipio de Tlaquiltenango

## LA CUNA DE LA CIVILIZACION SE TRANSFORMA INVENTARIO BIENES INMUEBLES

Información al:

DÍA  
24

MES  
JUNIO

AÑO  
2024

Dependencia, Entidad o Municipio:

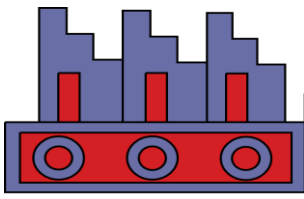
PRESIDENCIA MUNICIPAL

Área Administrativa:

H. AYUNTAMIENTO TLAQUILTENANGO

DESCRIPCIÓN DEL BIEN	TIPO DE PREDIO	SUPERFICIE, MEDIDAS Y COLINDANCIAS	UBICACIÓN	USO O DESTINO	TIPO DE PÓSESIÓN	REGISTRO PÚBLICO DE LA PROPIEDAD INMOBILIARIA ESTATAL Y/O NÚMERO DE EXPEDIENTE	DATOS DE INSCRIPCIÓN EN EL REGISTRO PÚBLICO DE LA PROPIEDAD
LOTE NUMERO 21 DERIVADO DE LA PARCELA NUMERO 1174 Z-1 P-1 (5)	EJIDAL	NORTE.- 10.00 MTS COLINDA CON CALLES SIN NOMBRE. SUR.- 10.00 MTS COLINDA CON MANZANA 5. ESTE.- 15.19 MTS COLINDA CON LOTE 22. OESTE.- 15.90 MTS COLINDA CON LOTE 22. SUPERFICIE 158.96 M2	COLONIA MIGUEL HIDALGO	SIN USO	CONTRATO DE DONACION	----- -----	----- -----
PREDIO DONDE ESTA CONSTRUIDO EL MODULO DE SEGURIDAD PUBLICA CRUCERO A HUAUTLA (6)	EJIDAL	NORTE.- 20.00 MTS. CON CAMINO A LORENZO VAZQUEZ SUR – 20.00 MTS CON PALEMÓN ACEVEDO GADEA. ESTE.- 20.00 MTS. CON CARRETERA JOJUTLA-CHINAMECA. OESTE.- 20.00 MTS CON PALEMÓN ACEVEDO GADEA. SUPERFICIE 400.00 M2	LORENZO VAZQUEZ	MODULO DE SEGURIDAD	CONTRATO DE CESION DE DERECHOS	----- -----	----- -----

PRESIDENTE MUNICIPAL CONSTITUCIONAL	SINDICO MUNICIPAL	ELABORO DIRECTORA DE PATRIMONIO MUNICIPAL	RESGUARDANTE	CONTRALOR MUNICIPAL	FOLIO CONSECUTIVO
MTRO. CARLOS FRANCO RUIZ	MTRA. NOHEMI GARCIA GAYTAN	C. BERNARDINA MALDONADO BENITEZ	MTRA. NOHEMI GARCIA GAYTAN	LIC. NAARA ZERES PEREZ NAVARRETE	Página 4 de 22



# H. AYUNTAMIENTO MUNICIPAL CONSTITUCIONAL TLAQUILTENANGO, MORELOS. 2022 - 2024



**TLAQUILTENANGO**  
2022 - 2024

Municipio de Tlaquiltenango

## LA CUNA DE LA CIVILIZACION SE TRANSFORMA INVENTARIO BIENES INMUEBLES

Información al:

DÍA  
24

MES  
JUNIO

AÑO  
2024

Dependencia, Entidad o Municipio:

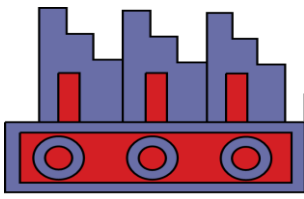
PRESIDENCIA MUNICIPAL

Área Administrativa:

H. AYUNTAMIENTO TLAQUILTENANGO

DESCRIPCIÓN DEL BIEN	TIPO DE PREDIO	SUPERFICIE, MEDIDAS Y COLINDANCIAS	UBICACIÓN	USO O DESTINO	TIPO DE PÓSESIÓN	REGISTRO PÚBLICO DE LA PROPIEDAD INMOBILIARIA ESTATAL Y/O NÚMERO DE EXPEDIENTE	DATOS DE INSCRIPCIÓN EN EL REGISTRO PÚBLICO DE LA PROPIEDAD
PREDIO DONDE ESTA CONSTRUIDO EL MERCADO DE LA COLONIA GABRIEL TEPEPA (7)	EJIDAL	NORTE.- 42.00 MTS CON ESCUELA PRIMARIA GRAL. GABRIEL TEPEPA. SUR.- 47.20 MTS CON CALLE IGNACIO MAYA. OESTE.- 42.30 MTS CON CALLE.NICOLAS BRAVO NOROESTE. 46.50 CON JARDIN DE NIÑOS GUADALUPE CAMPOS SOLIS SUPERFICIE 1,975.00 M2	COLONIA GABRIEL TEPEPA	MERCADO MUNICIPAL	CONSTANCIA DE POSESION	-----	--
PREDIO EN EL QUE SE ENCUENTRA LA UBR Y DIF. (8)	RUSTICO	NORTE.- 90.00 MTS CON APANCLE GRANDE. SUR.- 95.00 MTS CON SOLEDAD TINOCO. ESTE.- 65.00 MTS CON JESUS RIVERA. OESTE.- 66 CON CARMEN MARTINEZ SUPERFICIE 6, 058 M2.	COL: CENTRO CAMPO EL CHILAR	INSTALACION DEL UBR Y DIF MUNICIPAL	COMPRA VENTA ESCRITURA PUBLICA	883/2001	NUMERO 17,204 VOLUMEN 514 PAGINA 164

PRESIDENTE MUNICIPAL CONSTITUCIONAL	SINDICO MUNICIPAL	ELABORO DIRECTORA DE PATRIMONIO MUNICIPAL	RESGUARDANTE	CONTRALOR MUNICIPAL	FOLIO CONSECUTIVO :
MTRO. CARLOS FRANCO RUIZ	MTRA. NOHEMI GARCIA GAYTAN	C. BERNARDINA MALDONADO BENITEZ	MTRA. NOHEMI GARCIA GAYTAN	LIC. NAARA ZERES PEREZ NAVARRETE	Página 5 de 22



# H. AYUNTAMIENTO MUNICIPAL CONSTITUCIONAL TLAQUILTENANGO, MORELOS. 2022 - 2024



**TLAQUILTENANGO**  
2022 - 2024

**TLAQUILTENANGO**  
LA CUNA DE LA CIVILIZACIÓN SE TRANSFORMA

Municipio de Tlaquiltenango

## LA CUNA DE LA CIVILIZACION SE TRANSFORMA INVENTARIO BIENES INMUEBLES

Información al:

DÍA  
24

MES  
JUNIO

AÑO  
2024

Dependencia, Entidad o Municipio:

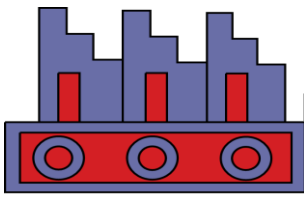
PRESIDENCIA MUNICIPAL

Área Administrativa:

H. AYUNTAMIENTO TLAQUILTENANGO

DESCRIPCIÓN DEL BIEN	TIPO DE PREDIO	SUPERFICIE, MEDIDAS Y COLINDANCIAS	UBICACIÓN	USO O DESTINO	TIPO DE PÓSESIÓN	REGISTRO PÚBLICO DE LA PROPIEDAD INMOBILIARIA ESTATAL Y/O NÚMERO DE EXPEDIENTE	DATOS DE INSCRIPCIÓN EN EL REGISTRO PÚBLICO DE LA PROPIEDAD
FRACCIÓN DE PARCELA, AMPLIACIÓN DEL CAMINO DE TRANCAS CUATAS (9)	EJIDAL MISMO CONVENIO	RESULTO DE LA AMPLIACIÓN DEL CAMINO A 12 METROS DE ARROYO VEHICULAR: PAULA IGLESIAS ZUÑIGA, PEDRO LEYVA SILVA, IGNACIO MARTINEZ DOMINGUEZ.	CAMINO DE SACA TRANCAS CUATAS	CARRETERA DE PERI TLAQUI	CONVENIO DE CESIÓN DE DERECHOS	-----	----
FRACCIÓN DE PARCELA, AMPLIACIÓN DEL CAMINO DE TRANCAS CUATAS (9)	EJIDAL MISMO CONVENIO #9	42.48 M2 QUE RESULTO DE LA AMPLIACIÓN DEL CAMINO A 12 METROS DE ARROYO VEHICULAR: TEODORA CASTILLO RONDAN	CAMINO DE SACA TRANCAS CUATAS	CARRETERA DE PERI TLAQUI	CONVENIO DE CESIÓN DE DERECHOS.	-----	----

PRESIDENTE MUNICIPAL CONSTITUCIONAL	SINDICO MUNICIPAL	ELABORO DIRECTORA DE PATRIMONIO MUNICIPAL	RESGUARDANTE	CONTRALOR MUNICIPAL	FOLIO CONSECUTIVO :
MTRO. CARLOS FRANCO RUIZ	MTRA. NOHEMI GARCIA GAYTAN	C. BERNARDINA MALDONADO BENITEZ	MTRA. NOHEMI GARCIA GAYTAN	LIC. NAARA ZERES PEREZ NAVARRETE	Página 6 de 22



# H. AYUNTAMIENTO MUNICIPAL CONSTITUCIONAL TLAQUILTENANGO, MORELOS. 2022 - 2024



**TLAQUILTENANGO**  
2022 - 2024

**TLAQUILTENANGO**  
LA CUNA DE LA CIVILIZACIÓN SE TRANSFORMA

Municipio de Tlaquiltenango

## LA CUNA DE LA CIVILIZACION SE TRANSFORMA INVENTARIO BIENES INMUEBLES

Información al:

DÍA  
24

MES  
JUNIO

AÑO  
2024

Dependencia, Entidad o Municipio:

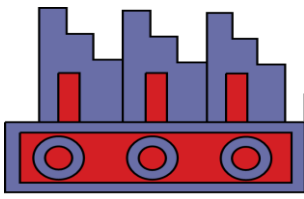
PRESIDENCIA MUNICIPAL

Área Administrativa:

H. AYUNTAMIENTO TLAQUILTENANGO

DESCRIPCIÓN DEL BIEN	TIPO DE PREDIO	SUPERFICIE, MEDIDAS Y COLINDANCIAS	UBICACIÓN	USO O DESTINO	TIPO DE PÓSESIÓN	REGISTRO PÚBLICO DE LA PROPIEDAD INMOBILIARIA ESTATAL Y/O NÚMERO DE EXPEDIENTE	DATOS DE INSCRIPCIÓN EN EL REGISTRO PÚBLICO DE LA PROPIEDAD
FRACCIÓN DE PARCELA, AMPLIACIÓN DEL CAMINO DE TRANCAS CUATAS (9)	EJIDAL	LA QUE RESULTO DE LA AMPLIACION DEL CAMINO A 12 METROS DE: ARROYO VEHICULAR: BEATRIZ PASTRANA AGUIRRE, FRANCISCA ARMAS SANCHEZ, ARTURO MALDONADO GUADARRAMA, ISAIAS AURORA DIAZ TORRES, GRACIANO VILLABA BARRETO, INOCENTE RIVERA PEREZ, JESUS AXOMULCO SILVA, TEODORA GUTIERREZ VILLALBA	CAMINO DE SACA TRANCAS CUATA	CARRETERA DE PERI TLAQ	CONVENIO DE CESION DE DERECHOS	-----	-----
FRACCIÓN DE PARCELA, AMPLIACIÓN DEL CAMINO DE TRANCAS CUATAS(9)	EJIDAL	340.00 M2 QUE RESULTÓ DE LA AMPLIACIÓN DEL CAMINO A 12 METROS DE ARROYO VEHICULAR: ROBERTO RIVERA MARÍN	CAMINO DE SACA TRANCAS CUATAS CARRETERA DE PERI TLAQUI	CARRETERA DE PERITLAQUI	CONVENIO DE CESIÓN DE DERECHOS	-----	-----

PRESIDENTE MUNICIPAL CONSTITUCIONAL	SINDICO MUNICIPAL	ELABORO DIRECTORA DE PATRIMONIO MUNICIPAL	RESGUARDANTE	CONTRALOR MUNICIPAL	FOLIO CONSECUTIVO :
MTRO. CARLOS FRANCO RUIZ	MTRA. NOHEMI GARCIA GAYTAN	C. BERNARDINA MALDONADO BENITEZ	MTRA. NOHEMI GARCIA GAYTAN	LIC. NAARA ZERES PEREZ NAVARRETE	Página 7 de 22



# H. AYUNTAMIENTO MUNICIPAL CONSTITUCIONAL TLAQUILTENANGO, MORELOS. 2022 - 2024



**TLAQUILTENANGO**  
2022 - 2024

**TLAQUILTENANGO**  
LA CUNA DE LA CIVILIZACIÓN SE TRANSFORMA

Municipio de Tlaquiltenango

## LA CUNA DE LA CIVILIZACION SE TRANSFORMA INVENTARIO BIENES INMUEBLES

Información al:

DÍA  
24

MES  
JUNIO

AÑO  
2024

Dependencia, Entidad o Municipio:

PRESIDENCIA MUNICIPAL

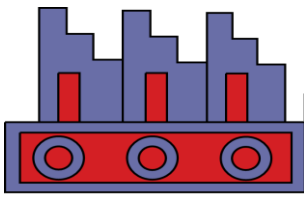
Área Administrativa:

H. AYUNTAMIENTO TLAQUILTENANGO

DESCRIPCIÓN DEL BIEN	TIPO DE PREDIO	SUPERFICIE, MEDIDAS Y COLINDANCIAS	UBICACIÓN	USO O DESTINO	TIPO DE PÓSESIÓN	REGISTRO PÚBLICO DE LA PROPIEDAD INMOBILIARIA ESTATAL Y/O NÚMERO DE EXPEDIENTE	DATOS DE INSCRIPCIÓN EN EL REGISTRO PÚBLICO DE LA PROPIEDAD
TERRENO QUE ESTA ATRÁS DEL LIENZO DEL CHARRO (10)	RUSTICO	NORTE.- 78.50 MTS. CON FELIPE UROZA SUR.- 81.00 MTS CON FRACCIONAMIENTO VISTA ALEGRE. ESTE.- 170.00 MTS CON FELICITA HERNANDEZ OESTE.- 172.00 MTS. CON MANUEL OCAMPO SUPERFICIE 13,650.19 M2	CAMPO EL TEXCAL	CANCHA DE FUTBOL RAPIDO	CONTRATO PRIVADO DE COMPRA VENTA	----- -----	----- -----
PREDIO DONDE SE INSTALO EL MODULO DE PROTECCION CIVIL (11)	URBANO	NORTE.- 10 MTS CON LUIS VELAZQUEZ SUR.- 10.00 MTS CON ZONA FEDERAL ESTE.- 15 MTS CON LUIS VELAZQUEZ. OESTE.- 15 MTS CON PARCELA ESCOLAR.	CARRETERA TLAQUILTENANGO -ZACATEPEC.	MODULO DE PROTECCION CIVIL	CONTRATO PRIVADO DE COMPRA VENTA	----- -----	----- -----
PREDIO UBICADO SOBRE EL CAMINO DE ZACA A UNOS CUATRO KILOMETROS DE LA LOCALIDAD (12)	RUSTICO	NORTE.- 0.00 MTS CON VERTICE. SUR.- 35.50 MTS CON PARCELA. ORIENTE.- 35.26 MTS CON CAMINO DE ZACA. PONIENTE.- 39.90 MTS CON PARCELA. SUPERFICIE 1,023.00 M2	TEXCAL ALTO	SIN USO	CONVENIO DE CESION DE DERECHOS	----- -----	----- -----

PRESIDENTE MUNICIPAL CONSTITUCIONAL	SINDICO MUNICIPAL	ELABORO DIRECTORA DE PATRIMONIO MUNICIPAL	RESGUARDANTE	CONTRALOR MUNICIPAL	FOLIO CONSECUTIVO :
MTRO. CARLOS FRANCO RUIZ	MTRA. NOHEMI GARCIA GAYTAN	C. BERNARDINA MALDONADO BENITEZ	MTRA. NOHEMI GARCIA GAYTAN	LIC. NAARA ZERES PEREZ NAVARRETE	Página 8 de 22





# H. AYUNTAMIENTO MUNICIPAL CONSTITUCIONAL TLAQUILTENANGO, MORELOS. 2022 - 2024



**TLAQUILTENANGO**  
2022 - 2024

Municipio de Tlaquiltenango

## LA CUNA DE LA CIVILIZACION SE TRANSFORMA INVENTARIO BIENES INMUEBLES

Información al:

DÍA  
24

MES  
JUNIO

AÑO  
2024

Dependencia, Entidad o Municipio:

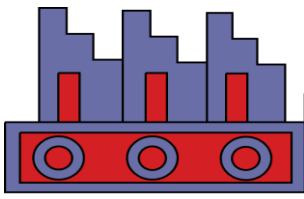
PRESIDENCIA MUNICIPAL

Área Administrativa:

H. AYUNTAMIENTO TLAQUILTENANGO

DESCRIPCIÓN DEL BIEN	TIPO DE PREDIO	SUPERFICIE, MEDIDAS Y COLINDANCIAS	UBICACIÓN	USO O DESTINO	TIPO DE PÓSESIÓN	REGISTRO PÚBLICO DE LA PROPIEDAD INMOBILIARIA ESTATAL Y/O NÚMERO DE EXPEDIENTE	DATOS DE INSCRIPCIÓN EN EL REGISTRO PÚBLICO DE LA PROPIEDAD
EX HACIENDA SAN JUAN REINA (13)	URBANO	NORTE.- 42.75 MTS CON ARTURO ESCALANTE. SUR.- 40.10 MTS CON CALLE EMILIANO ZAPATA. ESTE.- 93.40 MTS CON LUZ ROJAS, JATDIN DE NIÑOS LUZ MARIA SERRADEL, VICENTE TORRES. OESTE.- 92.30 MTS CON CALLE CUAUHTEMOC.	COLONIA CENTRO	PALACIO MUNICIPAL	<b>CONTRATO DE COMPRA VENTA</b>	4300-02-0 6-018	NUMERO 258 FOJAS 155 LIBRO SECCION PRIMERA
PREDIO DONDE SE ENCUENTRA LA AYUDANTIA MUNICIPAL (14)	EJIDAL	NORESTE.- 30.17 MTS CON PRIM. GABRIEL TEPEPA SURESTE: 50.40 MTS CON JARDIN DE NIÑOS GUADALUPE CAMPOS SOLIS. SUROESTE: 19.52 MTS. Y 9.86 MTS. CON CLINICA DEL ISSSTE CALLE NICOLAS BRAVO. AL NOROESTE MIDE 20.10 Y 30.90 MTS.COLINDA CON CLINICA DEL ISSSTE Y CALLE 20 DE NOVIEMBRE	COLONIA: GABRIEL TEPEPA	AYUDANTIA MUNICIPAL	<b>CONSTANCIA DE POSECION</b>	----- -----	----- -----

PRESIDENTE MUNICIPAL CONSTITUCIONAL	SINDICO MUNICIPAL	ELABORO DIRECTORA DE PATRIMONIO MUNICIPAL	RESGUARDANTE	CONTRALOR MUNICIPAL	FOLIO CONSECUTIVO :
MTRO. CARLOS FRANCO RUIZ	MTRA. NOHEMI GARCIA GAYTAN	C. BERNARDINA MALDONADO BENITEZ	MTRA. NOHEMI GARCIA GAYTAN	LIC. NAARA ZERES PEREZ NAVARRETE	Página 9 de 22



# H. AYUNTAMIENTO MUNICIPAL CONSTITUCIONAL TLAQUILTENANGO, MORELOS. 2022 - 2024



**TLAQUILTENANGO**  
2022 - 2024

**TLAQUILTENANGO**  
LA CUNA DE LA CIVILIZACIÓN SE TRANSFORMA

Municipio de Tlaquiltenango

## LA CUNA DE LA CIVILIZACIÓN SE TRANSFORMA INVENTARIO BIENES INMUEBLES

Información  
al:

DÍA  
24

MES  
JUNIO

AÑO  
2024

Dependencia, Entidad o Municipio:

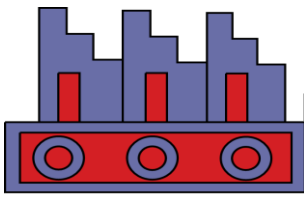
PRESIDENCIA MUNICIPAL

Área Administrativa:

H. AYUNTAMIENTO TLAQUILTENANGO

DESCRIPCIÓN DEL BIEN	TIPO DE PREDIO	SUPERFICIE, MEDIDAS Y COLINDANCIAS	UBICACIÓN	USO O DESTINO	TIPO DE PÓSESIÓN	REGISTRO PÚBLICO DE LA PROPIEDAD INMOBILIARIA ESTATAL Y/O NÚMERO DE EXPEDIENTE	DATOS DE INSCRIPCIÓN EN EL REGISTRO PÚBLICO DE LA PROPIEDAD
PREDIO DONDE SE ENCUENTRA LA ANTIGUA PRESIDENCIA MUNICIPAL (15)	URBANO	SUPERFICIE: 242 M2	COLONIA: CENTRO	ARCHIVO MUNICIPAL, OFICINA DE CORREOS	-----	CLAVE CATASTRAL 43-00-01-036-00	-----
PREDIO EJIDAL AMPARADO CON EL CERTIFICADO PARCELARIO NUM 40158 (16)	EJIDAL	SUPERFICIE: 16,133 M2	CAMPO HUAJAL PONIENTE, PALO GRANDE	-----	<b>CONTRATO PRIVADO DE COMPRAVENTA</b>	-----	-----

PRESIDENTE MUNICIPAL CONSTITUCIONAL	SINDICO MUNICIPAL	ELABORO DIRECTORA DE PATRIMONIO MUNICIPAL	RESGUARDANTE	CONTRALOR MUNICIPAL	FOLIO CONSECUTIVO :
MTR. CARLOS FRANCO RUIZ	MTRA. NOHEMI GARCIA GAYTAN	C. BERNARDINA MALDONADO BENITEZ	MTRA. NOHEMI GARCIA GAYTAN	LIC. NAARA ZERES PEREZ NAVARRETE	Página 10 de 22



# H. AYUNTAMIENTO MUNICIPAL CONSTITUCIONAL TLAQUILTENANGO, MORELOS. 2022 - 2024



**TLAQUILTENANGO**  
2022 - 2024

**TLAQUILTENANGO**  
LA CUNA DE LA CIVILIZACIÓN SE TRANSFORMA

Municipio de Tlaquiltenango

## LA CUNA DE LA CIVILIZACION SE TRANSFORMA INVENTARIO BIENES INMUEBLES

Información al:

DÍA  
24

MES  
JUNIO

AÑO  
2024

Dependencia, Entidad o Municipio:

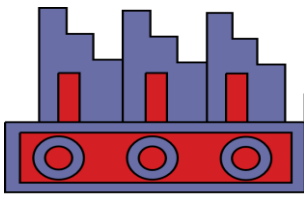
PRESIDENCIA MUNICIPAL

Área Administrativa:

H. AYUNTAMIENTO TLAQUILTENANGO

DESCRIPCIÓN DEL BIEN	TIPO DE PREDIO	SUPERFICIE, MEDIDAS Y COLINDANCIAS	UBICACIÓN	USO O DESTINO	TIPO DE PÓSESIÓN	REGISTRO PÚBLICO DE LA PROPIEDAD INMOBILIARIA ESTATAL Y/O NÚMERO DE EXPEDIENTE	DATOS DE INSCRIPCIÓN EN EL REGISTRO PÚBLICO DE LA PROPIEDAD
AREA DE DONACIÓN (17)	RÚSTICO	SUPERFICIE DE 2011.81 M2 COLINDANTE CON LA BARRANCA	UNIDAD HABITACIONAL EMILIANO ZAPATA, 2º SECCIÓN.	AYUDANTÍA MUNICIPAL	<b>DONACIÓN.</b> <b>(INTEGRANTES DE LA MESA DIRECTIVA DE LA UNIÓN DE COLONOS "CAUDILLO DEL SUR" CAPROMOR A.C.)</b>	----- -----	----- -----
ÁREA DE DONACIÓN (17)	RUSTICO	SO: 45 M CON CALLE S/N NE:47 M CON CIRCUITO INTERIOR SE:14 M CON CIRCUITO INTERIOR NO: 20 M CON L. 12 M.8 NO: 20 M CON L.13 M 8 SUPERFICIE DE 987.56 M2.	UNIDAD HABITACIONAL EMILIANO ZAPATA, 2º SECCIÓN.	CENTRO DE SALUD	<b>DONACIÓN.</b> <b>(INTEGRANTES DE LA MESA DIRECTIVA DE LA UNIÓN DE COLONOS "CAUDILLO DEL SUR" CAPROMOR A.C.)</b>	----- -----	----- -----

PRESIDENTE MUNICIPAL CONSTITUCIONAL	SINDICO MUNICIPAL	ELABORO DIRECTORA DE PATRIMONIO MUNICIPAL	RESGUARDANTE	CONTRALOR MUNICIPAL	FOLIO CONSECUTIVO :
MTRO. CARLOS FRANCO RUIZ	MTRA. NOHEMI GARCIA GAYTAN	C. BERNARDINA MALDONADO BENITEZ	MTRA. NOHEMI GARCIA GAYTAN	LIC. NAARA ZERES PEREZ NAVARRETE	Página 11 de 22



# H. AYUNTAMIENTO MUNICIPAL CONSTITUCIONAL TLAQUILTENANGO, MORELOS. 2022 - 2024



**TLAQUILTENANGO**  
2022 - 2024

Municipio de Tlaquiltenango

## LA CUNA DE LA CIVILIZACION SE TRANSFORMA INVENTARIO BIENES INMUEBLES

Información al:

DÍA  
24

MES  
JUNIO

AÑO  
2024

Dependencia, Entidad o Municipio:

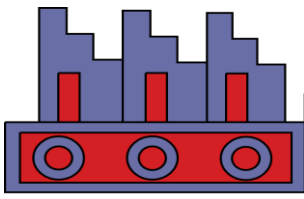
PRESIDENCIA MUNICIPAL

Área Administrativa:

H. AYUNTAMIENTO TLAQUILTENANGO

DESCRIPCIÓN DEL BIEN	TIPO DE PREDIO	SUPERFICIE, MEDIDAS Y COLINDANCIAS	UBICACIÓN	USO O DESTINO	TIPO DE PÓSESIÓN	REGISTRO PÚBLICO DE LA PROPIEDAD INMOBILIARIA ESTATAL Y/O NÚMERO DE EXPEDIENTE	DATOS DE INSCRIPCIÓN EN EL REGISTRO PÚBLICO DE LA PROPIEDAD
<p>PREDIO SOBRE EL CAMINO DE SACA PARALELO AL CANAL DE RIEGO DE AGUA DULCE EN LA COMPUERTA DE LA COLONIA ALFREDO V. BONFIL DENTRO DE LA PARCELA N° 1161 Z-1 P-1</p> <p>(18)</p>	RÚSTICO	<p>SUPERFICIE DE 776.23 M2 COLINDA AL NORTE CON: PARCELA DE CULTIVO N° 1163 CON 14.76 M AL SUR CON LOTE 3 Y LOTE 4 CON 15.04 AL ORIENTE EN 3 SECCIONES RECTAS A) 19.44M, B) 12.00M, C) 20M = 51.44M COLINDANTE CON LOTE 9 Y 10 AL PONIENTE EN 4 SECCIONES A) 19.80M, B)5.26M, C)18.99M, D) 6.98M= 51.03M COLINDANTES CON ASENTAMIENTOS IRREGULARES EN ZONA FEDERAL.</p>	COLONIA ALFREDO V. BONFIL	CALLE	<b>CESION DE DERECHOS A TÍTULO DE PROPIEDAD POR PATRICIA BENÍTEZ DIEGO</b>	----- -----	-----
<p>PANTEÓN DE LA COMUNIDAD DE SANTIOPA</p> <p>CUENTA CATASTRAL</p> <p>4315-00-020-001(19)</p>	EJIDAL	<p>SUPERFICIE DE 1429.45M2 AL NORTE: 50M AL SUR: 50M AL ORIENTE: 25M AL PONIENTE: 25M</p>	COMUNIDAD DE SANTIOPA	PANTEÓN MUNICIPAL	<b>DONACIÓN</b>	----- -----	-----

PRESIDENTE MUNICIPAL CONSTITUCIONAL	SINDICO MUNICIPAL	ELABORO DIRECTORA DE PATRIMONIO MUNICIPAL	RESGUARDANTE	CONTRALOR MUNICIPAL	FOLIO CONSECUTIVO :
MTRO. CARLOS FRANCO RUIZ	MTRA. NOHEMI GARCIA GAYTAN	C. BERNARDINA MALDONADO BENITEZ	MTRA. NOHEMI GARCIA GAYTAN	LIC. NAARA ZERES PEREZ NAVARRETE	Página 12 de 22



# H. AYUNTAMIENTO MUNICIPAL CONSTITUCIONAL TLAQUILTENANGO, MORELOS. 2022 - 2024



**TLAQUILTENANGO**  
2022 - 2024

**TLAQUILTENANGO**  
LA CUNA DE LA CIVILIZACIÓN SE TRANSFORMA

Municipio de Tlaquiltenango

## LA CUNA DE LA CIVILIZACION SE TRANSFORMA INVENTARIO BIENES INMUEBLES

Información al:

DÍA  
24

MES  
JUNIO

AÑO  
2024

Dependencia, Entidad o Municipio:

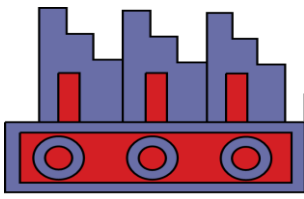
PRESIDENCIA MUNICIPAL

Área Administrativa:

H. AYUNTAMIENTO TLAQUILTENANGO

DESCRIPCIÓN DEL BIEN	TIPO DE PREDIO	SUPERFICIE, MEDIDAS Y COLINDANCIAS	UBICACIÓN	USO O DESTINO	TIPO DE PÓSESIÓN	REGISTRO PÚBLICO DE LA PROPIEDAD INMOBILIARIA ESTATAL Y/O NÚMERO DE EXPEDIENTE	DATOS DE INSCRIPCIÓN EN EL REGISTRO PÚBLICO DE LA PROPIEDAD
PREDIO UBICADO ENTRE CALLES LAUREL, ALAMO, ROBLE Y NOGAL QUE SE ENCUENTRA DENTRO DE LA PARCELA 1157-Z-1-P-1 Y CERTIFICADO PARCELARIO 40375 (20)	RÚSTICO	SUPERFICIE DE 800M2	COLONIA MIGUEL HIDALGO	ÁREAS VERDES	<b>DONACIÓN</b>	-----	-----
PREDIO RÚSTICO DENTRO DE LA PARCELA N° 356 Z-1-P-3 SOBRE EL CAMINO DE SACA DEL PANTEÓN MUNICIPAL DE LA COLONIA CELERINO MANZANARES (21)	RÚSTICO	SUPERFICIE DE 1498.90M2 AL NORTE: 21.22M COLINDA CON AUTIMIO AXOMULCO AL SUR: EN LÍNEA QUEBRADA 15.02M Y 14.57M Y COLINDA CON PARCELA DE CULTIVO AL ORIENTE EN LÍNEA QUEBRADA 22.66M Y 33.83M COLINDANDO CON EL RÍO YAUTEPEC AL PONIENTE MIDE EN ESCUADRA 24.50M, 2.68M Y 42.43M	SOBRE EL CAMINO DE SACA DEL PANTEÓN MUNICIPAL AL PUENTE LOS MUROS DEL CAMPO EL CHILAR EN VÍA LATERNA DE ACCESO SOBRE EL LIBRAMIENTO TRANCAS CUATAS	SIN USO	<b>DONACIÓN</b>	---	-----

PRESIDENTE MUNICIPAL CONSTITUCIONAL	SINDICO MUNICIPAL	ELABORO DIRECTORA DE PATRIMONIO MUNICIPAL	RESGUARDANTE	CONTRALOR MUNICIPAL	FOLIO CONSECUTIVO :
MTRO. CARLOS FRANCO RUIZ	MTRA. NOHEMI GARCIA GAYTAN	C. BERNARDINA MALDONADO BENITEZ	MTRA. NOHEMI GARCIA GAYTAN	LIC. NAARA ZERES PEREZ NAVARRETE	Página 13 de 22



# H. AYUNTAMIENTO MUNICIPAL CONSTITUCIONAL TLAQUILTENANGO, MORELOS. 2022 - 2024



**TLAQUILTENANGO**  
2022 - 2024

**TLAQUILTENANGO**  
LA CUNA DE LA CIVILIZACIÓN SE TRANSFORMA

Municipio de Tlaquiltenango

## LA CUNA DE LA CIVILIZACION SE TRANSFORMA INVENTARIO BIENES INMUEBLES

Información al:

DÍA  
24

MES  
JUNIO

AÑO  
2024

Dependencia, Entidad o Municipio:

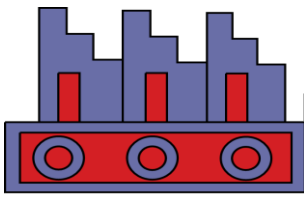
PRESIDENCIA MUNICIPAL

Área Administrativa:

H. AYUNTAMIENTO TLAQUILTENANGO

DESCRIPCIÓN DEL BIEN	TIPO DE PREDIO	SUPERFICIE, MEDIDAS Y COLINDANCIAS	UBICACIÓN	USO O DESTINO	TIPO DE PÓSESIÓN	REGISTRO PÚBLICO DE LA PROPIEDAD INMOBILIARIA ESTATAL Y/O NÚMERO DE EXPEDIENTE	DATOS DE INSCRIPCIÓN EN EL REGISTRO PÚBLICO DE LA PROPIEDAD
PREDIO RÚSTICO EN LA COLONIA EMILIANO ZAPATA (22)	RÚSTICO	SO: 56.45M CON CALLE S/N NE:46.57M CON CIRCUITO INTERIOR SE:23.83M CON CIRCUITO INTERIOR NO:20M CON LOTE 12 NO: 20M CON LOTE 13 TOTAL: 1,776.80M2	COLONIA EMILIANO ZAPATA	NINGUNO	<b>DONACIÓN POR LA UNIÓN DE COLONOS "CAUDILLO DEL SUR CAPROMOR A.C."</b>	-----	-----
PANTEÓN DE LA COLONIA EMILIANO ZAPATA (22)	RÚSTICO	N: CON PROPIEDAD PARTICULAR S: CON PROPIEDAD PARTICULAR E: CON PROPIEDAD PARTICULAR O: CON PROPIEDAD PARTICULAR  TOTAL:32,768.788M2	COLONIA EMILIANO ZAPATA	PANTEÓN	<b>DONACIÓN POR EL AYUDANTE MUNICIPAL</b>	-----	-----
TERRENO "LA PAROTA" TELEBACHILLERATO COMUNITARIO "PUEBLO VIEJO" (23)	RÚSTICO	SUPERFICIE 1,600M2 APROX	XICATLACOTLA	TELEBACHILLE RATO COMUNITARIO	<b>DONACIÓN</b>	-----	-----

PRESIDENTE MUNICIPAL CONSTITUCIONAL	SINDICO MUNICIPAL	ELABORO DIRECTORA DE PATRIMONIO MUNICIPAL	RESGUARDANTE	CONTRALOR MUNICIPAL	FOLIO CONSECUTIVO :
MTRO. CARLOS FRANCO RUIZ	MTRA. NOHEMI GARCIA GAYTAN	C. BERNARDINA MALDONADO BENITEZ	MTRA. NOHEMI GARCIA GAYTAN	LIC. NAARA ZERES PEREZ NAVARRETE	Página 14 de 22



# H. AYUNTAMIENTO MUNICIPAL CONSTITUCIONAL TLAQUILTENANGO, MORELOS. 2022 - 2024



**TLAQUILTENANGO**  
2022 - 2024

**TLAQUILTENANGO**  
LA CUNA DE LA CIVILIZACIÓN SE TRANSFORMA

Municipio de Tlaquiltenango

## LA CUNA DE LA CIVILIZACION SE TRANSFORMA INVENTARIO BIENES INMUEBLES

Información al:

DÍA  
24

MES  
JUNIO

AÑO  
2024

Dependencia, Entidad o Municipio:

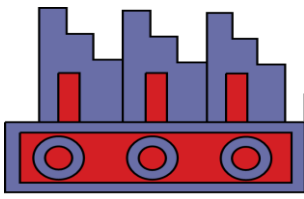
PRESIDENCIA MUNICIPAL

Área Administrativa:

H. AYUNTAMIENTO TLAQUILTENANGO

DESCRIPCIÓN DEL BIEN	TIPO DE PREDIO	SUPERFICIE, MEDIDAS Y COLINDANCIAS	UBICACIÓN	USO O DESTINO	TIPO DE PÓSESIÓN	REGISTRO PÚBLICO DE LA PROPIEDAD INMOBILIARIA ESTATAL Y/O NÚMERO DE EXPEDIENTE	DATOS DE INSCRIPCIÓN EN EL REGISTRO PÚBLICO DE LA PROPIEDAD
PREDIO QUE OCUPA EL CAMPO DEPORTIVO LA ERA. (24)	EJIDAL	-- AL NORTE: 119 MTS. COLINDA CON CALLE HERNÁN CORTEZ. -- AL SUR 118.80 MTS. COLINDA CON CALLE ALVARO OBREGÓN. -- AL ORIENTE: 58.60 COLINDA CON PARCELA ESCOBAR. -- A PONIENTE: 64 MTS. COLINDA CON CALLE HERNÁN CORTEZ.	LA ERA	CAMPO DEPORTIVO	<b>DONACIÓN</b>	----- ---	-----
PREDIO QUE OCUPA EL CAMPO DEPORTIVO SN. JOSE DE PALA (25)	EJIDAL	AL NORTE MIDE: 70 MTS. AL SUR MIDE: 70 MTS. AL ESTE MIDE: 155 MTS. AL OESTE MIDE: 155 MTS.	SAN JOSÉ DE PALA	CAMPO DEPORTIVO	<b>DONACIÓN</b>	----- ---	-----

PRESIDENTE MUNICIPAL CONSTITUCIONAL	SINDICO MUNICIPAL	ELABORO DIRECTORA DE PATRIMONIO MUNICIPAL	RESGUARDANTE	CONTRALOR MUNICIPAL	FOLIO CONSECUTIVO :
MTRO. CARLOS FRANCO RUIZ	MTRA. NOHEMI GARCIA GAYTAN	C. BERNARDINA MALDONADO BENITEZ	MTRA. NOHEMI GARCIA GAYTAN	LIC. NAARA ZERES PEREZ NAVARRETE	Página 15 de 22



# H. AYUNTAMIENTO MUNICIPAL CONSTITUCIONAL TLAQUILTENANGO, MORELOS. 2022 - 2024



**TLAQUILTENANGO**  
2022 - 2024

**TLAQUILTENANGO**  
LA CUNA DE LA CIVILIZACIÓN SE TRANSFORMA

Municipio de Tlaquiltenango

## LA CUNA DE LA CIVILIZACION SE TRANSFORMA INVENTARIO BIENES INMUEBLES

Información al:

DÍA  
24

MES  
JUNIO

AÑO  
2024

Dependencia, Entidad o Municipio:

PRESIDENCIA MUNICIPAL

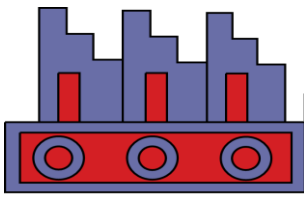
Área Administrativa:

H. AYUNTAMIENTO TLAQUILTENANGO

DESCRIPCIÓN DEL BIEN	TIPO DE PREDIO	SUPERFICIE, MEDIDAS Y COLINDANCIAS	UBICACIÓN	USO O DESTINO	TIPO DE PÓSESIÓN	REGISTRO PÚBLICO DE LA PROPIEDAD INMOBILIARIA ESTATAL Y/O NÚMERO DE EXPEDIENTE	DATOS DE INSCRIPCIÓN EN EL REGISTRO PÚBLICO DE LA PROPIEDAD
PREDIO CEDIDO POR EL SR. GUILLERMO FLORES TORRES.  1,060.34 M <sup>2</sup>  (26)	RÚSTICO	AL NORTE MIDE 24.57 MTS. COLINDA CON LOTE L-21 AL SUR MIDE: 9.68 MTS. COLINDA CON POSESIÓN DEL SR. VICTORIANO JARAMILLO. AL ORIENTE MIDE CUATRO SECCIONES: 4.02, 38.80 Y 18.04 MTS. Y COLINDA CON CALLE TULIPANES. AL PONIENTE MIDE: 10.14, 14.24 Y 36.43 MTS. COLINDA CON SRA. LUCÍA DOMÍNGUEZ.	COLONIA MIGUEL HIDALGO	SIN DEFINIR	<b>CESIÓN DE DERECHOS</b>	----- ---	-----
AREA VERDE PALO GRANDE  (27)	RUSTICO	SUPERFICIE: 2,811.37 MTS.	COLONIA PALO GRANDE	AREA VERDE	<b>DONACIÓN</b>  <b>CONSTANCIA EJIDAL EXPEDIDA A LOS UN DÍAS DEL MES DE AGOSTO DE DOS MIL DIECISEIS.</b>	----- ---	-----

PRESIDENTE MUNICIPAL CONSTITUCIONAL	SINDICO MUNICIPAL	ELABORO DIRECTORA DE PATRIMONIO MUNICIPAL	RESGUARDANTE	CONTRALOR MUNICIPAL	FOLIO CONSECUTIVO :
MTRO. CARLOS FRANCO RUIZ	MTRA. NOHEMI GARCIA GAYTAN	C. BERNARDINA MALDONADO BENITEZ	MTRA. NOHEMI GARCIA GAYTAN	LIC. NAARA ZERES PEREZ NAVARRETE	Página 16 de 22





# H. AYUNTAMIENTO MUNICIPAL CONSTITUCIONAL TLAQUILTENANGO, MORELOS. 2022 - 2024



**TLAQUILTENANGO**  
2022 - 2024

**TLAQUILTENANGO**  
LA CUNA DE LA CIVILIZACIÓN SE TRANSFORMA

Municipio de Tlaquiltenango

## LA CUNA DE LA CIVILIZACION SE TRANSFORMA INVENTARIO BIENES INMUEBLES

Información al:

DÍA  
24

MES  
JUNIO

AÑO  
2024

Dependencia, Entidad o Municipio:

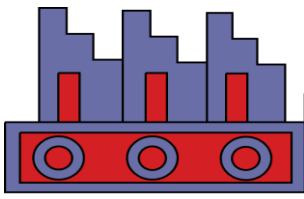
PRESIDENCIA MUNICIPAL

Área Administrativa:

H. AYUNTAMIENTO TLAQUILTENANGO

DESCRIPCIÓN DEL BIEN	TIPO DE PREDIO	SUPERFICIE, MEDIDAS Y COLINDANCIAS	UBICACIÓN	USO O DESTINO	TIPO DE PÓSESIÓN	REGISTRO PÚBLICO DE LA PROPIEDAD INMOBILIARIA ESTATAL Y/O NÚMERO DE EXPEDIENTE	DATOS DE INSCRIPCIÓN EN EL REGISTRO PÚBLICO DE LA PROPIEDAD
PREDIO RUSTICO CALLE DEL ZOPILTE, COL. MIGUEL HIDALGO (28)	RÚSTICO	AL NORTE MIDE 31.65 MTS. COLINDA CON GASOLINERA, AL SUR MIDE 27.27 MTS. COLINDA CON CALLE ZOPILOTE, AL ORIENTE MIDE 41.99 MTS COLINDA CON LOTE NO. 4 Y PROP. PART. AL PONIENTE MIDE 34.93 MTS. COLINDA CON LOTE NO. 6,7,8 Y 9, SUP. TOTAL DEL TERRENO 1,120.40 M2	COL. MIGUEL HIDALGO	SIN USO	<b>DONACIÓN</b>	---	-----
POZO DE AGUA No. 1	RUSTICO	SUPERFICIE: 146.78 MTS.	TEXCAL ALTO	POZO	<b>DONACIÓN</b>	---	-----
POZO DE AGUA No. 2	RUSTICO	SUPERFICIE: 168.55 MTS.	TEXCAL ALTO	POZO	<b>DONACIÓN</b>	---	-----
POZO DE AGUA No.3	RUSTICO	SUPERFICIE: 174.00 MTS.	TEXCAL ALTO	POZO	<b>DONACION</b>	---	-----

PRESIDENTE MUNICIPAL CONSTITUCIONAL	SINDICO MUNICIPAL	ELABORO DIRECTORA DE PATRIMONIO MUNICIPAL	RESGUARDANTE	CONTRALOR MUNICIPAL	FOLIO CONSECUTIVO :
MTRO. CARLOS FRANCO RUIZ	MTRA. NOHEMI GARCIA GAYTAN	C. BERNARDINA MALDONADO BENITEZ	MTRA. NOHEMI GARCIA GAYTAN	LIC. NAARA ZERES PEREZ NAVARRETE	Página 17 de 22



# H. AYUNTAMIENTO MUNICIPAL CONSTITUCIONAL TLAQUILTENANGO, MORELOS. 2022 - 2024



**TLAQUILTENANGO**  
2022 - 2024

**TLAQUILTENANGO**  
LA CUNA DE LA CIVILIZACIÓN SE TRANSFORMA

Municipio de Tlaquiltenango

## LA CUNA DE LA CIVILIZACION SE TRANSFORMA INVENTARIO BIENES INMUEBLES

Información al:

DÍA  
24

MES  
JUNIO

AÑO  
2024

Dependencia, Entidad o Municipio:

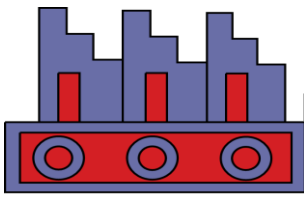
PRESIDENCIA MUNICIPAL

Área Administrativa:

H. AYUNTAMIENTO TLAQUILTENANGO

DESCRIPCIÓN DEL BIEN	TIPO DE PREDIO	SUPERFICIE, MEDIDAS Y COLINDANCIAS	UBICACIÓN	USO O DESTINO	TIPO DE POSESIÓN	REGISTRO PÚBLICO DE LA PROPIEDAD INMOBILIARIA ESTATAL Y/O NÚMERO DE EXPEDIENTE	DATOS DE INSCRIPCIÓN EN EL REGISTRO PÚBLICO DE LA PROPIEDAD
POZO DE AGUA	RUSTICO	SUPERFICIE: 68.00 MTS.	CALLE DE LA VIA	POZO	<b>DONACION</b>	---	-----
UNIDAD DEPORTIVA Y CULTURAL ROBERTO "MONITO" RODRÍGUEZ (29)	-----	SUPERFICIE TOTAL: 12,092.00 MTS.	COLONIA GABRIEL TEPEPA	UNIDAD DEPORTIVA Y CULTURAL	<b>CONSTANCIA DE POSESIÓN</b>	---	-----
MERCADO FRANCISCO ALARCÓN. CLAVE CATASTRAL: 4300-01-036-002 (30)	-----	SUPERFICIE TOTA: 1,157.00 MTS.	COLONIA CENTRO	MÉRCADO MUNICIPAL	<b>DONACIÓN</b>	---	-----

PRESIDENTE MUNICIPAL CONSTITUCIONAL	SINDICO MUNICIPAL	ELABORO DIRECTORA DE PATRIMONIO MUNICIPAL	RESGUARDANTE	CONTRALOR MUNICIPAL	FOLIO CONSECUTIVO :
MTRO. CARLOS FRANCO RUIZ	MTRA. NOHEMI GARCIA GAYTAN	C. BERNARDINA MALDONADO BENITEZ	MTRA. NOHEMI GARCIA GAYTAN	LIC. NAARA ZERES PEREZ NAVARRETE	Página 18 de 22



# H. AYUNTAMIENTO MUNICIPAL CONSTITUCIONAL TLAQUILTENANGO, MORELOS. 2022 - 2024



**TLAQUILTENANGO**  
2022 - 2024

**TLAQUILTENANGO**  
LA CUNA DE LA CIVILIZACIÓN SE TRANSFORMA

Municipio de Tlaquiltenango

## LA CUNA DE LA CIVILIZACIÓN SE TRANSFORMA INVENTARIO BIENES INMUEBLES

Información al:

DÍA  
24

MES  
JUNIO

AÑO  
2024

Dependencia, Entidad o Municipio:

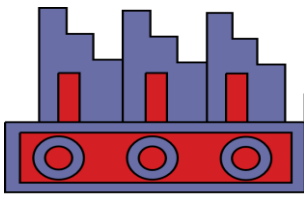
PRESIDENCIA MUNICIPAL

Área Administrativa:

H. AYUNTAMIENTO TLAQUILTENANGO

DESCRIPCIÓN DEL BIEN	TIPO DE PREDIO	SUPERFICIE, MEDIDAS Y COLINDANCIAS	UBICACIÓN	USO O DESTINO	TIPO DE PÓSESIÓN	REGISTRO PÚBLICO DE LA PROPIEDAD INMOBILIARIA ESTATAL Y/O NÚMERO DE EXPEDIENTE	DATOS DE INSCRIPCIÓN EN EL REGISTRO PÚBLICO DE LA PROPIEDAD
PREDIO COHATEC A.C. (31)	RUSTICO	SUPERFICIE TOTAL: 431.56 MTS.	CIRCUITO UNIDAD SINDICAL S/N, COLONIA LOS PRESIDENTES	SIN USO	CONTRATO DONACIÓN	---	---
POZO DE AGUA LAS CARPAS	RUSTICO	SUPERFICIE TOTAL: 213.00 MTS.	LAS CARPAS	POZO	DONACIÓN	---	---
RELLENO SANITARIO TLAQUILTENANGO, JOJUTLA, ZACATEPEC Y PUENTE DE IXTLA. (32)	RUSTICO	SUPERFICIE TOTAL: 200,000.00 MTS.2		RELLENO SANITARIO INTERMUNICIPAL	CONTRATO DE PROMESA DE COMPRAVENTA	---	---

PRESIDENTE MUNICIPAL CONSTITUCIONAL	SINDICO MUNICIPAL	ELABORO DIRECTORA DE PATRIMONIO MUNICIPAL	RESGUARDANTE	CONTRALOR MUNICIPAL	FOLIO CONSECUTIVO :
MTRO. CARLOS FRANCO RUIZ	MTRA. NOHEMI GARCIA GAYTAN	C. BERNARDINA MALDONADO BENITEZ	MTRA. NOHEMI GARCIA GAYTAN	LIC. NAARA ZERES PEREZ NAVARRETE	Página 19 de 22



# H. AYUNTAMIENTO MUNICIPAL CONSTITUCIONAL TLAQUILTENANGO, MORELOS. 2022 - 2024



**TLAQUILTENANGO**  
2022 - 2024

**TLAQUILTENANGO**  
LA CUNA DE LA CIVILIZACIÓN SE TRANSFORMA

Municipio de Tlaquiltenango

## LA CUNA DE LA CIVILIZACION SE TRANSFORMA INVENTARIO BIENES INMUEBLES

Información al:

DÍA  
24

MES  
JUNIO

AÑO  
2024

Dependencia, Entidad o Municipio:

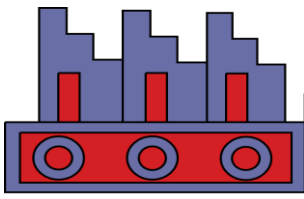
PRESIDENCIA MUNICIPAL

Área Administrativa:

H. AYUNTAMIENTO TLAQUILTENANGO

DESCRIPCIÓN DEL BIEN	TIPO DE PREDIO	SUPERFICIE, MEDIDAS Y COLINDANCIAS	UBICACIÓN	USO O DESTINO	TIPO DE PÓSESIÓN	REGISTRO PÚBLICO DE LA PROPIEDAD INMOBILIARIA ESTATAL Y/O NÚMERO DE EXPEDIENTE	DATOS DE INSCRIPCIÓN EN EL REGISTRO PÚBLICO DE LA PROPIEDAD
PLANTA DE TRATAMIENTO DE AGUAS RESIDUALES (33)	EJIDAL	SUPERFICIE I-45-08- 06 HA COLINDANCIAS <b>AL NORESTE:</b> MIDE 166.95 METROS Y COLINDA EN LINEA QUEBRADA CON CANAL <b>AL SURESTE:</b> MIDE 1127.26 METROS Y COLINDA CON PARCELA 1806: <b>AL SUROESTE:</b> MIDE 161.32 METROS Y COLINDA CON PARCELA 1802: <b>AL NOROESTE: MIDE 86.73</b> METROS Y COLINDA CON PARCELA 1803:	CALLE LOS OLIVOS S/N COLONIA PALO GRANDE	PLANTA DE TRATAMIENTO DE AGUAS RESIDUALES	CONTRATO DE DONACION		FECHA DE ALTA 13 JUNIO 20222
LIENZO CHARRO CECATI Y PREPARATORIA (34)	RUSTICO	ACTA DE CABILDO 34,00 M2	CARRETERA – TLAQUILTENANGO- JOJUTLA	ESCUELA	COMPRA VENTA		

PRESIDENTE MUNICIPAL CONSTITUCIONAL	SINDICO MUNICIPAL	ELABORO DIRECTORA DE PATRIMONIO MUNICIPAL	RESGUARDANTE	CONTRALOR MUNICIPAL	FOLIO CONSECUTIVO :
MTRO. CARLOS FRANCO RUIZ	MTRA. NOHEMI GARCIA GAYTAN	C. BERNARDINA MALDONADO BENITEZ	MTRA. NOHEMI GARCIA GAYTAN	LIC. NAARA ZERES PEREZ NAVARRETE	Página 20 de 22



# H. AYUNTAMIENTO MUNICIPAL CONSTITUCIONAL TLAQUILTENANGO, MORELOS. 2022 - 2024



**TLAQUILTENANGO**  
2022 - 2024

**TLAQUILTENANGO**  
LA CUNA DE LA CIVILIZACIÓN SE TRANSFORMA

Municipio de Tlaquiltenango

## LA CUNA DE LA CIVILIZACION SE TRANSFORMA INVENTARIO BIENES INMUEBLES

Información al:

DÍA  
24

MES  
JUNIO

AÑO  
2024

Dependencia, Entidad o Municipio:

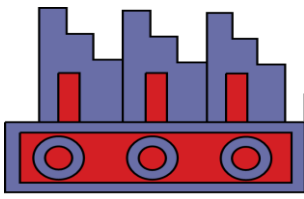
PRESIDENCIA MUNICIPAL

Área Administrativa:

H. AYUNTAMIENTO TLAQUILTENANGO

DESCRIPCIÓN DEL BIEN	TIPO DE PREDIO	SUPERFICIE, MEDIDAS Y COLINDANCIAS	UBICACIÓN	USO O DESTINO	TIPO DE PÓSESIÓN	REGISTRO PÚBLICO DE LA PROPIEDAD INMOBILIARIA ESTATAL Y/O NÚMERO DE EXPEDIENTE	DATOS DE INSCRIPCIÓN EN EL REGISTRO PÚBLICO DE LA PROPIEDAD
BANCO DE BIENESTAR SOCIAL (35)	RUSTICO	AV. MORELOS 41.00 M2, BLVR TLAHUICA, ESCUELA ESPECIAL 34.95 MTS, UNIDAD TLAHUICA 22.05 MTS.	AV. MORELOS CENTRO TLAQUILTENANGO	BANCO BIENESTAR			
DONACION (36)	RUSTICO	1,009.38 M2	PEÑAS TESCAL COL. G. TEPEPA	AREA VERDE	DONACION		
DONACION (37)	RUSTICO	800 M2	CALLE NOGAL COL. MIGUEL HIDALGO	AREA VERDE	DONACION SR. JOSE ALMANZA		
AREA VERDE LOTE 24 MANZANA 06 ( 38 )	RUSTICO	SUPERFICIE TOTAL 478.40 M2 LOTE 24 MANZANA 06	TEXCAL ALTO	PARA AREA VERDE	DONACION DE LA SRA. TEODORA MONTES RUEDA CESION DE DERECHOS		14 DE MAYO DEL 2024

PRESIDENTE MUNICIPAL CONSTITUCIONAL	SINDICO MUNICIPAL	ELABORO DIRECTORA DE PATRIMONIO MUNICIPAL	RESGUARDANTE	CONTRALOR MUNICIPAL	FOLIO CONSECUTIVO :
MTRO. CARLOS FRANCO RUIZ	MTRA. NOHEMI GARCIA GAYTAN	C. BERNARDINA MALDONADO BENITEZ	MTRA. NOHEMI GARCIA GAYTAN	LIC. NAARA ZERES PEREZ NAVARRETE	Página 21 de 22



# H. AYUNTAMIENTO MUNICIPAL CONSTITUCIONAL TLAQUILTENANGO, MORELOS. 2022 - 2024



**TLAQUILTENANGO**  
2022 - 2024

**TLAQUILTENANGO**  
LA CUNA DE LA CIVILIZACIÓN SE TRANSFORMA

Municipio de Tlaquiltenango

## LA CUNA DE LA CIVILIZACION SE TRANSFORMA INVENTARIO BIENES INMUEBLES

Información al:

DÍA  
24

MES  
JUNIO

AÑO  
2024

Dependencia, Entidad o Municipio:

PRESIDENCIA MUNICIPAL

Área Administrativa:

H. AYUNTAMIENTO TLAQUILTENANGO

DESCRIPCIÓN DEL BIEN	TIPO DE PREDIO	SUPERFICIE, MEDIDAS Y COLINDANCIAS	UBICACIÓN	USO O DESTINO	TIPO DE PÓSESIÓN	REGISTRO PÚBLICO DE LA PROPIEDAD INMOBILIARIA ESTATAL Y/O NÚMERO DE EXPEDIENTE	DATOS DE INSCRIPCIÓN EN EL REGISTRO PÚBLICO DE LA PROPIEDAD
AREA VERDE LOTE 30 MANZANA 06 ( 39 )	RUSTICO	SUPERFICIE TOTAL443.99 M2	TEXCAL ALTO	PARA AREA VERDE	DONACION DEL SR. ROSALIO FLORES TORRES CESION DE DERECHOS		14 DE MAYO DEL 2024
AREA VERDE LOTE 03 MANZANA 03 ( 40 )	RUSTICO	SUPERFICIE TOTAL400.00 M2	TEXCAL ALTO	PARA AREA VERDE	DONACION DEL SR. JOSE LUIS VAZQUEZ NAJERA CESION DE DERECHOS		14 DE MAYO DEL 2024

PRESIDENTE MUNICIPAL CONSTITUCIONAL	SINDICO MUNICIPAL	ELABORO DIRECTORA DE PATRIMONIO MUNICIPAL	RESGUARDANTE	CONTRALOR MUNICIPAL	FOLIO CONSECUTIVO :
MTRO. CARLOS FRANCO RUIZ	MTRA. NOHEMI GARCIA GAYTAN	C. BERNARDINA MALDONADO BENITEZ	MTRA. NOHEMI GARCIA GAYTAN	LIC. NAARA ZERES PEREZ NAVARRETE	Página 22 de 22